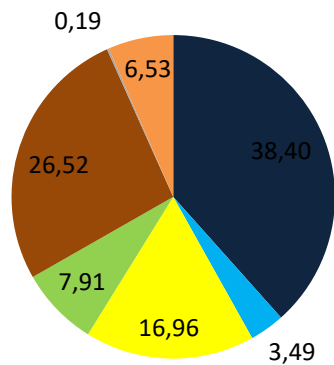
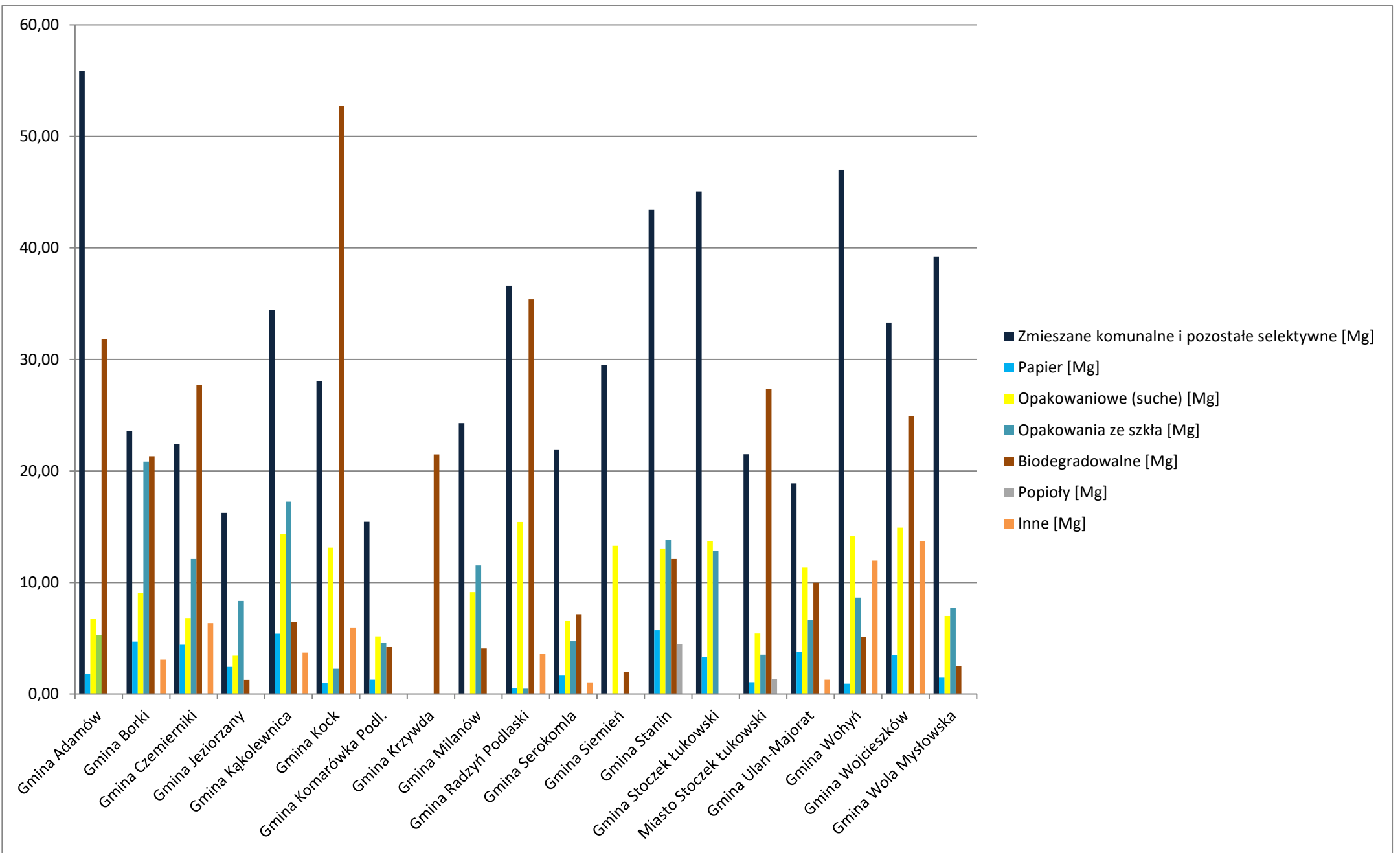


Gmina	Zmieszane komunalne i pozostałe selektywne [Mg]	Selektywnie zebrane [Mg], w tym:	Papier [Mg]	Opakowaniowe (suche) [Mg]	Opakowania ze szkła [Mg]	Biodegradowalne [Mg]	Popioły [Mg]	Inne [Mg]	Razem dla Gminy [Mg]
Gmina Adamów	55,88	45,64	1,84	6,72	5,24	31,84	0,00	0,00	101,52
Gmina Borki	23,60	59,02	4,70	9,08	20,84	21,32	0,00	3,08	82,62
Gmina Czemierniki	22,40	57,44	4,42	6,82	12,12	27,72	0,00	6,36	79,84
Gmina Jeziorzany	16,24	15,46	2,42	3,44	8,34	1,26	0,00	0,00	31,70
Gmina Kąkolewnica	34,46	47,16	5,40	14,36	17,24	6,44	0,00	3,72	81,62
Gmina Kock	28,04	75,02	0,96	13,12	2,26	52,72	0,00	5,96	103,06
Gmina Komarówka Podl.	15,44	15,24	1,28	5,16	4,58	4,22	0,00	0,00	30,68
Gmina Krzywda	0,00	21,48	0,00	0,00	0,00	21,48	0,00	0,00	21,48
Gmina Łuków	114,42	130,56	0,00	43,02	0,00	86,10	0,00	1,44	244,98
Miasto Łuków	195,34	465,46	35,40	96,54	25,58	283,26	0,00	24,68	660,80
Gmina Milanów	24,30	24,74	0,00	9,14	11,52	4,08	0,00	0,00	49,04
Gmina Radzyń Podlaski	36,62	55,40	0,50	15,42	0,48	35,40	0,00	3,60	92,02
Miasto Radzyń Podlaski	114,74	239,64	19,10	40,76	19,66	107,42	0,00	52,70	354,38
Gmina Serokomla	21,88	21,18	1,70	6,54	4,74	7,16	0,00	1,04	43,06
Gmina Siemień	29,48	15,24	0,00	13,28	0,00	1,96	0,00	0,00	44,72
Gmina Stanin	43,42	49,20	5,72	13,04	13,84	12,12	4,48	0,00	92,62
Gmina Stoczek Łukowski	45,06	29,86	3,30	13,70	12,86	0,00	0,00	0,00	74,92
Miasto Stoczek Łukowski	21,50	38,72	1,06	5,42	3,52	27,38	1,34	0,00	60,22
Gmina Ulan-Majorat	18,88	32,94	3,74	11,34	6,60	9,98	0,00	1,28	51,82
Gmina Wołyń	47,02	40,74	0,92	14,14	8,64	5,08	0,00	11,96	87,76
Gmina Wojcieszków	33,32	57,02	3,50	14,92	0,00	24,90	0,00	13,7	90,34
Gmina Wola Mysłowska	39,18	18,70	1,46	7,00	7,74	2,50	0,00	0,00	57,88
Łącznie [Mg]	981,22	1555,86	97,42	362,96	185,80	774,34	5,82	129,52	2537,08

Procentowy udział poszczególnych frakcji odpadów



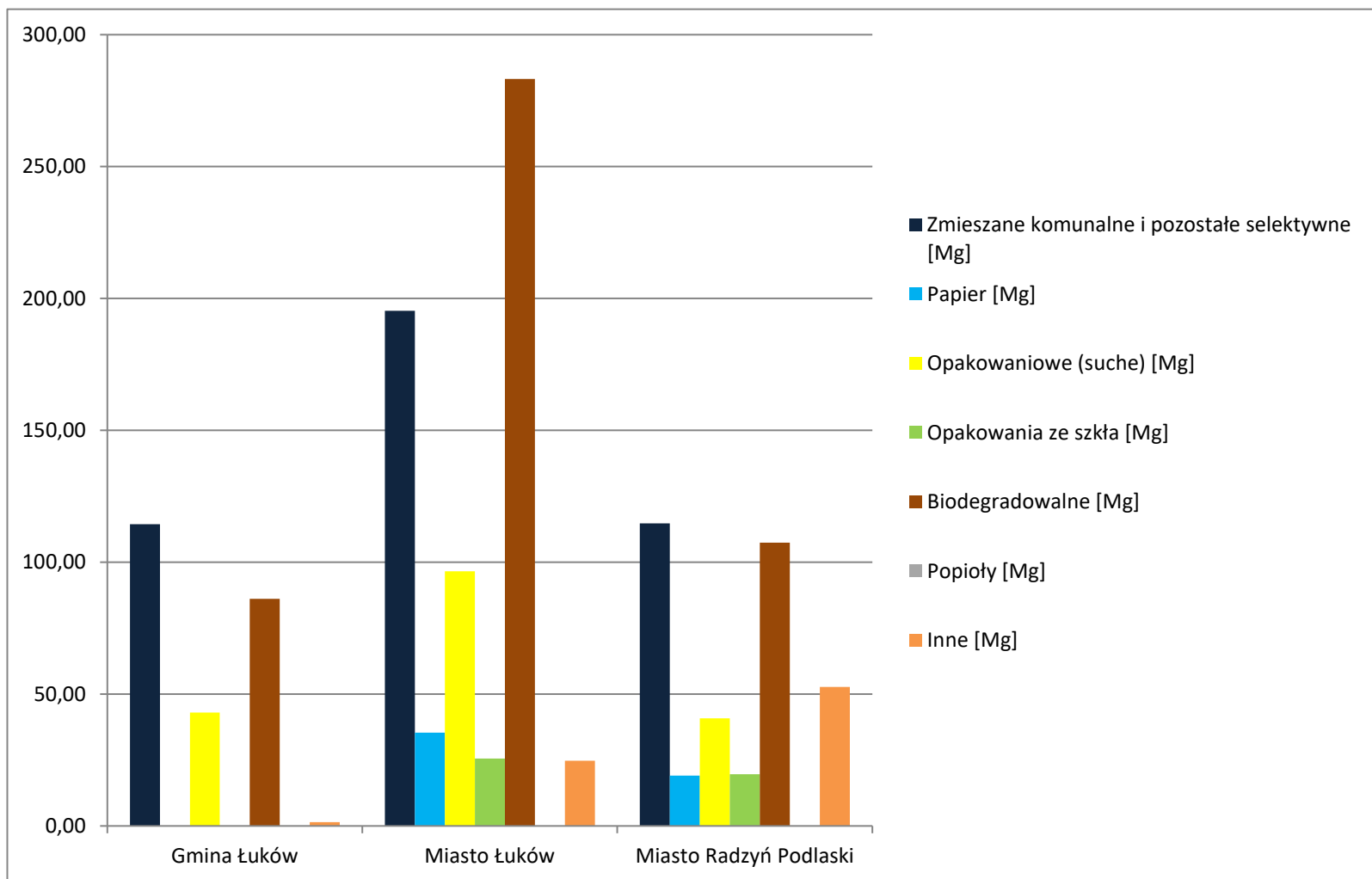
- Zmieszane komunalne i pozostałe selektywne
- Papier
- Opakowaniowe (suche)
- Opakowania ze szkła
- Biodegradowalne
- Popioły
- Inne



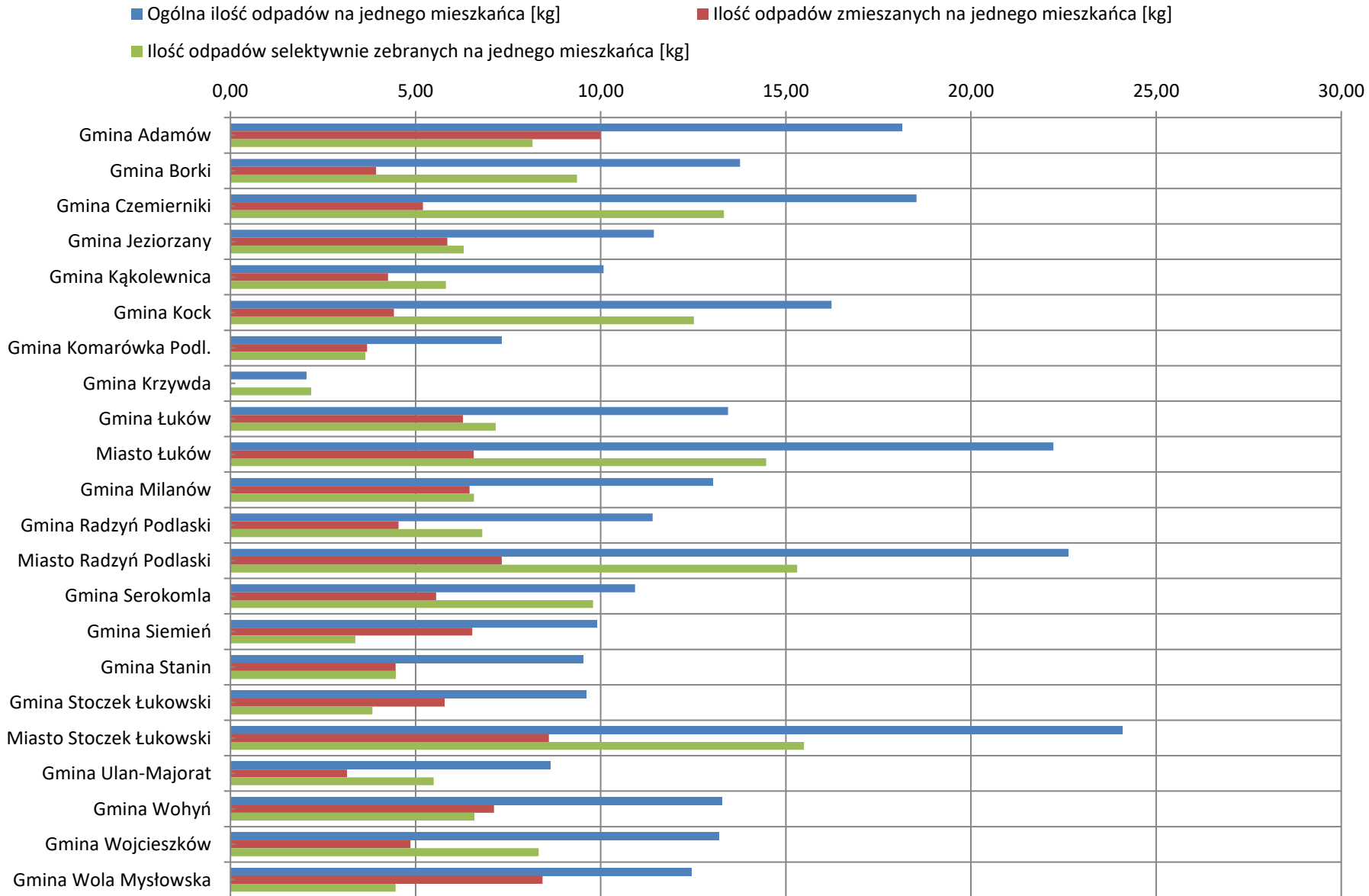
Gmina	Ogólna ilość dla Gminy [Mg]	Ilość odpadów zmieszanych dla Gminy [Mg]	Ilość odpadów selektywnie zebranych dla Gminy [Mg]	Liczba mieszkańców	Ogólna ilość odpadów na jednego mieszkańca [kg]	Ilość odpadów zmieszanych na jednego mieszkańca [kg]	Ilość odpadów selektywnie zebranych na jednego mieszkańca [kg]
Gmina Adamów	101,52	55,88	45,64	5594	18,15	9,99	8,16
Gmina Borki	82,62	23,60	56,16	6003	13,76	3,93	9,36
Gmina Czemierniki	79,84	22,40	57,44	4310	18,52	5,20	13,33
Gmina Jeziorzany	31,70	16,24	17,46	2773	11,43	5,86	6,30
Gmina Kąkolewnica	81,62	34,46	47,16	8102	10,07	4,25	5,82
Gmina Kock	103,06	28,04	79,46	6349	16,23	4,42	12,52
Gmina Komarówka Podl.	30,68	15,44	15,24	4185	7,33	3,69	3,64
Gmina Krzywda	21,48	0,00	22,76	10451	2,06	0,00	2,18
Gmina Łuków	244,98	114,42	130,56	18230	13,44	6,28	7,16
Miasto Łuków	660,80	195,34	430,06	29728	22,23	6,57	14,47
Gmina Milanów	49,04	24,30	24,74	3762	13,04	6,46	6,58
Gmina Radzyń Podlaski	92,02	36,62	54,90	8072	11,40	4,54	6,80
Miasto Radzyń Podlaski	354,38	114,74	239,64	15656	22,64	7,33	15,31
Gmina Serokomla	43,06	21,88	38,58	3940	10,93	5,55	9,79
Gmina Siemień	44,72	29,48	15,24	4516	9,90	6,53	3,37
Gmina Stanin	92,62	43,42	43,48	9729	9,52	4,46	4,47
Gmina Stoczek Łukowski	74,92	45,06	29,86	7793	9,61	5,78	3,83
Miasto Stoczek Łukowski	60,22	21,50	38,72	2500	24,09	8,60	15,49
Gmina Ulan-Majorat	51,82	18,88	32,94	6000	8,64	3,15	5,49
Gmina Wołyń	87,76	47,02	43,56	6608	13,28	7,12	6,59
Gmina Wojcieszków	90,34	33,32	57,02	6850	13,19	4,86	8,32
Gmina Wola Mysłowska	57,88	39,18	20,74	4649	12,45	8,43	4,46

Łączna ilość odpadów na czerwiec 2023 [Mg]**3021,80 % całości**

Zmieszane komunalne i pozostałe selektywne	1160,38	38,40
Papier	105,36	3,49
Opakowaniowe (suche)	512,38	16,96
Opakowania ze szkła	239,06	7,91
Biodegradowalne	801,46	26,52
Popioły	5,82	0,19
Inne	197,34	6,53



Ilość odpadu na jednego mieszkańca [kg]/miesiąc



Gmina	% zmieszane komunalne i pozostałe selektywne	% selektywnie zebrane, w tym:	% papier	% opakowaniowe (suche)	% opakowania ze szkła	% biodegradowalne	% popioły	% inne
Gmina Adamów	55,04	44,96	1,81	6,62	5,16	31,36	0,00	0,00
Gmina Borki	28,56	71,44	5,69	10,99	25,22	25,80	0,00	3,73
Gmina Czemierniki	28,06	71,94	5,54	8,54	15,18	34,72	0,00	7,97
Gmina Jeziorzany	51,23	48,77	7,63	10,85	26,31	3,97	0,00	0,00
Gmina Kąkolewnica	42,22	57,78	6,62	17,59	21,12	7,89	0,00	4,56
Gmina Kock	27,21	72,79	0,93	12,73	2,19	51,15	0,00	5,78
Gmina Komarówka Podlaska	50,33	49,67	4,17	16,82	14,93	13,75	0,00	0,00
Gmina Krzywda	0,00	100,00	0,00	0,00	0,00	100,00	0,00	0,00
Gmina Łuków	46,71	53,29	0,00	17,56	0,00	35,15	0,00	0,59
Miasto Łuków	29,56	70,44	5,36	14,61	3,87	42,87	0,00	3,73
Gmina Milanów	49,55	50,45	0,00	18,64	23,49	8,32	0,00	0,00
Gmina Radzyń Podlaski	39,80	60,20	0,54	16,76	0,52	38,47	0,00	3,91
Miasto Radzyń Podlaski	32,38	67,62	5,39	11,50	5,55	30,31	0,00	14,87
Gmina Serokomla	50,81	49,19	3,95	15,19	11,01	16,63	0,00	2,42
Gmina Siemień	65,92	34,08	0,00	29,70	0,00	4,38	0,00	0,00
Gmina Stanin	46,88	53,12	6,18	14,08	14,94	13,09	4,84	0,00
Gmina Stoczek Łukowski	60,14	39,86	4,40	18,29	17,16	0,00	0,00	0,00
Miasto Stoczek Łukowski	35,70	64,30	1,76	9,00	5,85	45,47	2,23	0,00
Gmina Ulan-Majorat	36,43	63,57	7,22	21,88	12,74	19,26	0,00	2,47
Gmina Wołyń	53,58	46,42	1,05	16,11	9,85	5,79	0,00	13,63
Gmina Wojcieszków	36,88	63,12	3,87	16,52	0,00	27,56	0,00	15,16
Gmina Wola Mysłowska	67,69	32,31	2,52	12,09	13,37	4,32	0,00	0,00