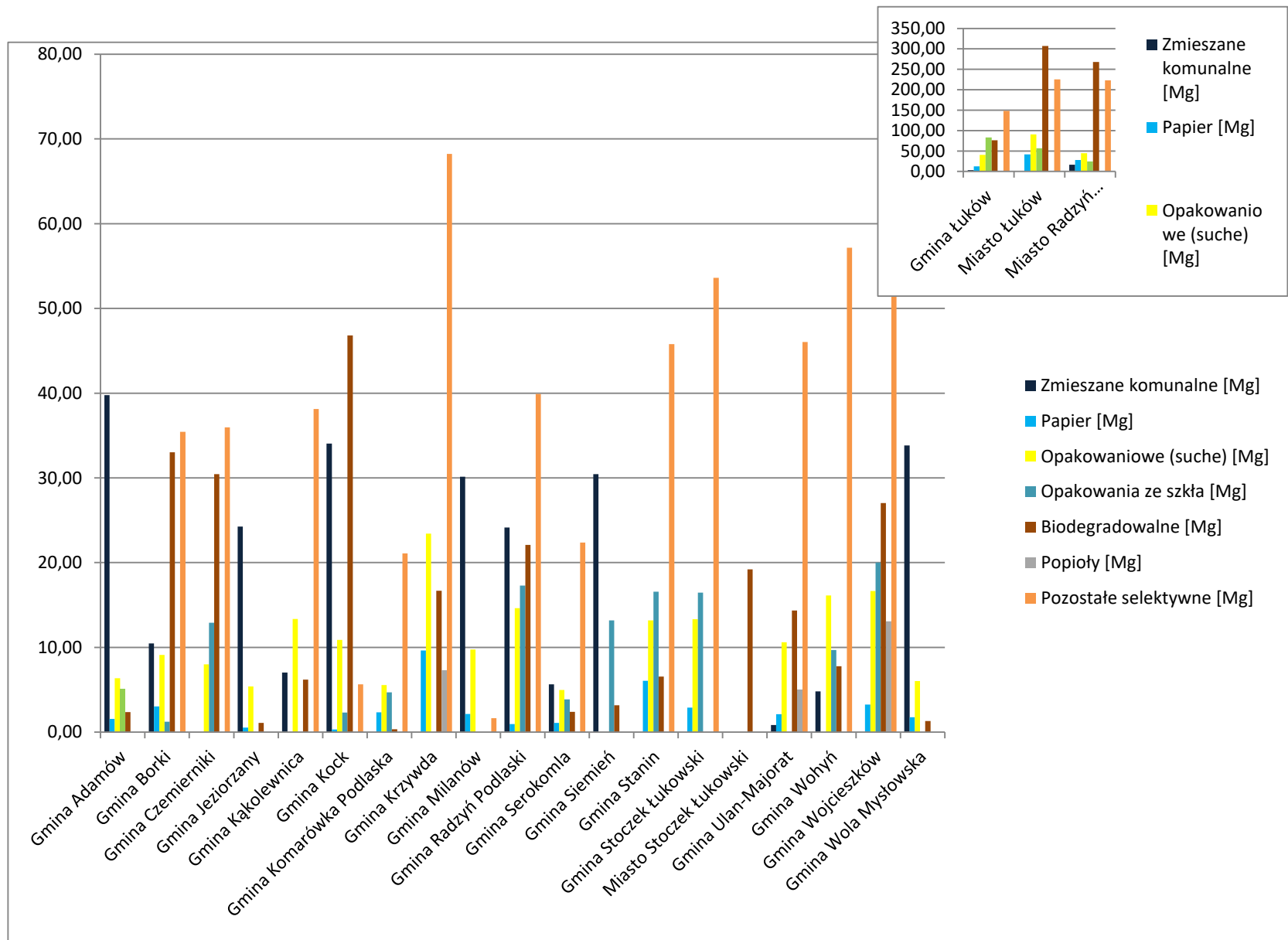


Gmina	Zmieszane komunalne [Mg]	Selektywnie zebrane [Mg], w tym:	Papier [Mg]	Opakowania (suche) [Mg]	Opakowania ze szkła [Mg]	Biodegradowalne [Mg]	Popioły [Mg]	Pozostałe selektywne [Mg]	Razem dla Gminy [Mg]
Gmina Adamów	39,76	15,36	1,56	6,36	5,08	2,36	0,00	0,00	55,12
Gmina Borki	10,46	81,80	3,02	9,10	1,22	33,02	0,00	35,44	92,26
Gmina Czemierniki	0,00	87,34	0,00	8,00	12,92	30,44	0,00	35,98	87,34
Gmina Jeziorzany	24,26	7,00	0,52	5,38	0,00	1,10	0,00	0,00	31,26
Gmina Kąkolewnica	7,02	57,68	0,00	13,36	0,00	6,18	0,00	38,14	64,70
Gmina Kock	34,06	65,94	0,30	10,88	2,30	46,82	0,00	5,64	100,00
Gmina Komarówka Podlaska	0,00	34,02	2,34	5,56	4,70	0,34	0,00	21,08	34,02
Gmina Krzywda	0,00	125,28	9,64	23,42	0,00	16,68	7,30	68,24	125,28
Gmina Łuków	3,30	360,60	12,18	40,74	83,14	76,50	0,00	148,04	363,90
Miasto Łuków	0,00	721,88	41,97	90,56	56,40	307,44	0,00	225,51	721,88
Gmina Milanów	30,14	13,52	2,14	9,74	0,00	0,00	0,00	1,64	43,66
Gmina Radzyń Podlaski	24,15	94,89	0,96	14,64	17,28	22,10	0,00	39,91	119,04
Miasto Radzyń Podlaski	16,36	587,05	27,76	44,41	24,14	267,80	0,00	222,94	603,41
Gmina Serokomla	5,64	34,70	1,10	4,98	3,86	2,38	0,00	22,38	40,34
Gmina Siemień	30,44	16,36	0,00	0,00	13,18	3,18	0,00	0,00	46,80
Gmina Stanin	0,00	88,16	6,06	13,18	16,58	6,56	0,00	45,78	88,16
Gmina Stoczek Łukowski	0,00	86,28	2,88	13,32	16,46	0,00	0,00	53,62	86,28
Miasto Stoczek Łukowski	0,00	19,20	0,00	0,00	0,00	19,20	0,00	0,00	19,20
Gmina Ulan-Majorat	0,84	78,14	2,12	10,60	0,00	14,34	5,04	46,04	78,98
Gmina Wołyń	4,80	90,76	0,00	16,14	9,68	7,78	0,00	57,16	95,56
Gmina Wojcieszków	0,00	134,72	3,26	16,66	20,00	27,04	13,08	54,68	134,72
Gmina Wola Mysłowska	33,84	9,10	1,76	6,02	0,00	1,32	0,00	0,00	42,94
Łącznie [Mg]	265,07	2809,78	119,57	363,05	286,94	892,58	25,42	1122,22	3074,85

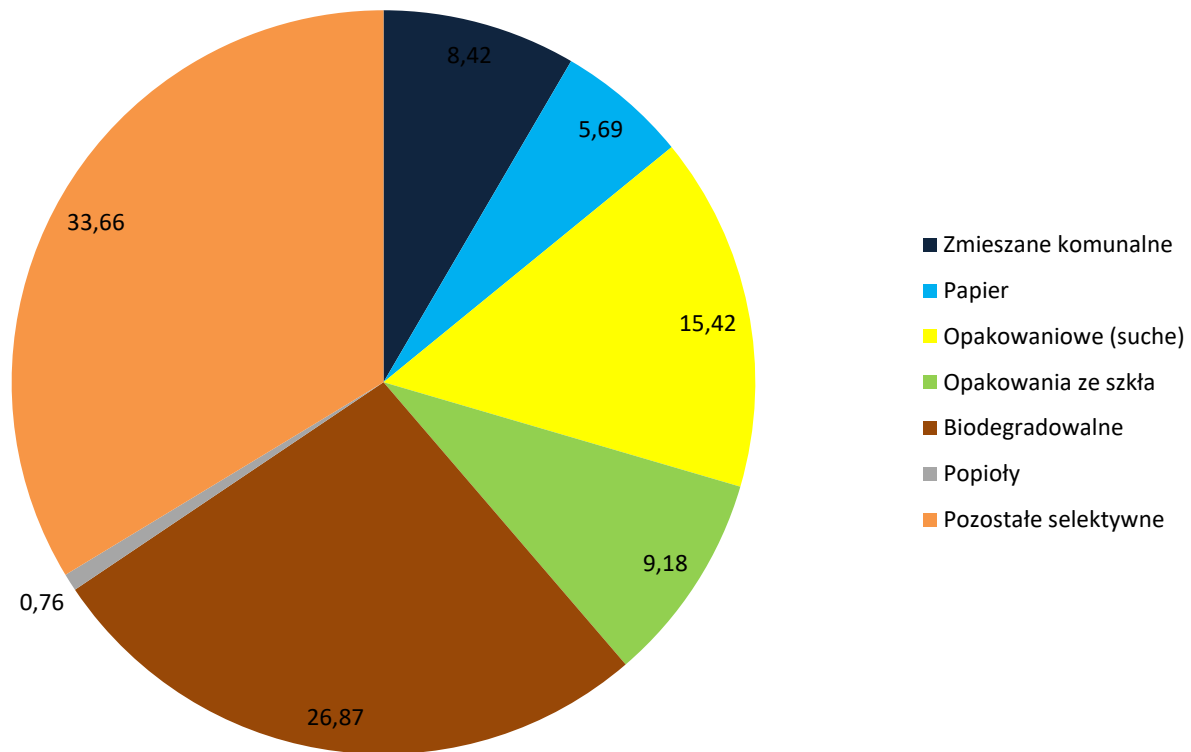


Gmina	Ogólna ilość dla Gminy [Mg]	Ilość odpadów zmieszanych dla Gminy [Mg]	Ilość odpadów w selektywnie zebranych dla	Liczba mieszkańców	Ogólna ilość odpadów na jednego mieszkańca [kg]	Ilość odpadów zmieszanych na jednego mieszkańca [kg]	Ilość odpadów selektywnie zebranych na jednego mieszkańca [kg]
Gmina Adamów	55,12	39,76	15,36	5620	9,81	7,07	2,73
Gmina Borki	92,26	10,46	80,34	6035	15,29	1,73	13,31
Gmina Czemierniki	87,34	0,00	87,34	4365	20,01	0,00	20,01
Gmina Jeziorzany	31,26	24,26	6,48	2816	11,10	8,62	2,30
Gmina Kąkolewnica	64,70	7,02	57,68	8102	7,99	0,87	7,12
Gmina Kock	100,00	34,06	65,64	6438	15,53	5,29	10,20
Gmina Komarówka Podlaska	34,02	0,00	34,02	4250	8,00	0,00	8,00
Gmina Krzywda	125,28	0,00	117,98	10526	11,90	0,00	11,21
Gmina Łuków	363,90	3,30	360,60	18148	20,05	0,18	19,87
Miasto Łuków	721,88	0,00	692,09	30025	24,04	0,00	23,05
Gmina Milanów	43,66	30,14	13,52	3835	11,38	7,86	3,53
Gmina Radzyń Podlaski	119,04	24,15	96,07	8086	14,72	2,99	11,88
Miasto Radzyń Podlaski	603,41	16,36	587,05	15731	38,36	1,04	37,32
Gmina Serokomla	40,34	5,64	61,36	3966	10,17	1,42	15,47
Gmina Siemień	46,80	30,44	16,36	4582	10,21	6,64	3,57
Gmina Stanin	88,16	0,00	82,10	9751	9,04	0,00	8,42
Gmina Stoczek Łukowski	86,28	0,00	86,28	7860	10,98	0,00	10,98
Miasto Stoczek Łukowski	19,20	0,00	19,20	2536	7,57	0,00	7,57
Gmina Ulan-Majorat	78,98	0,84	78,14	6016	13,13	0,14	12,99
Gmina Wołyń	95,56	4,80	92,88	6693	14,28	0,72	13,88
Gmina Wojcieszków	134,72	0,00	134,72	6903	19,52	0,00	19,52
Gmina Wola Mysłowska	42,94	33,84	10,60	4695	9,15	7,21	2,26

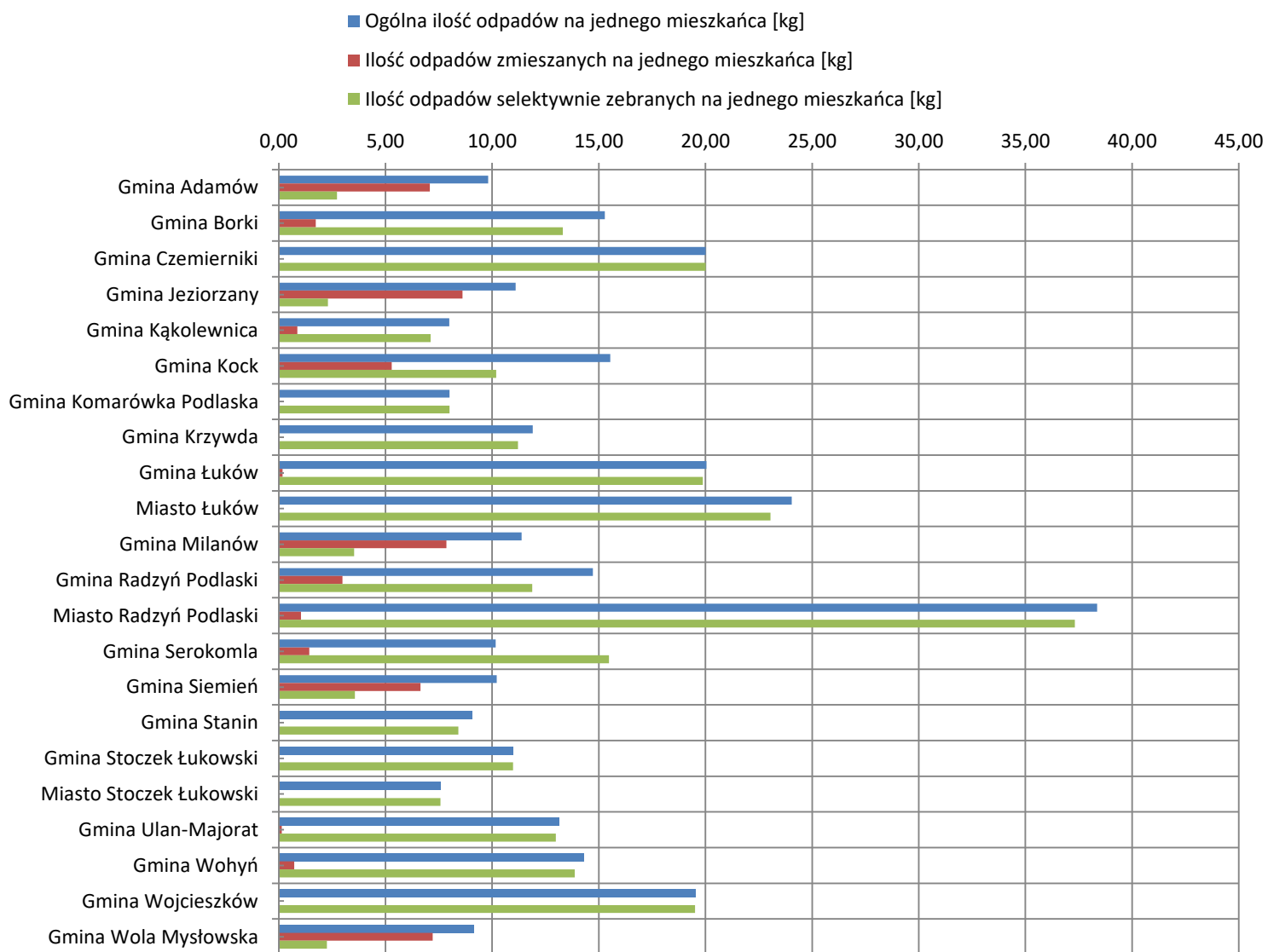
Łączna ilość odpadów na lipiec 2020 [Mg] 3364,51 % całości

Zmieszane komunalne	283,27	8,42
Papier	191,47	5,69
Opakowaniowe (suche)	518,85	15,42
Opakowania ze szkła	308,84	9,18
Biodegradowalne	904,04	26,87
Popioły	25,42	0,76
Pozostałe selektywne	1132,62	33,66

Procentowy udział poszczególnych frakcji odpadów



Ilość odpadu na jednego mieszkańca [kg]/miesiąc



Gmina	% zmieszane komunalne	% selektywnie zebrane, w tym:	% papier	% opakowania (suche)	% opakowania ze szkła	% biodegradowalne	% popioły	% pozostałe selektywne
Gmina Adamów	72,13	27,87	2,83	11,54	9,22	4,28	0,00	0,00
Gmina Borki	11,34	88,66	3,27	9,86	1,32	35,79	0,00	38,41
Gmina Czemierniki	0,00	100,00	0,00	9,16	14,79	34,85	0,00	41,20
Gmina Jeziorzany	77,61	22,39	1,66	17,21	0,00	3,52	0,00	0,00
Gmina Kąkolewnica	10,85	89,15	0,00	20,65	0,00	9,55	0,00	58,95
Gmina Kock	34,06	65,94	0,30	10,88	2,30	46,82	0,00	5,64
Gmina Komarówka Podlaska	0,00	100,00	6,88	16,34	13,82	1,00	0,00	61,96
Gmina Krzywda	0,00	100,00	7,69	18,69	0,00	13,31	5,83	54,47
Gmina Łuków	0,91	99,09	3,35	11,20	22,85	21,02	0,00	40,68
Miasto Łuków	0,00	100,00	5,81	12,55	7,81	42,59	0,00	31,24
Gmina Milanów	69,03	30,97	4,90	22,31	0,00	0,00	0,00	3,76
Gmina Radzyń Podlaski	20,29	79,71	0,81	12,30	14,52	18,57	0,00	33,53
Miasto Radzyń Podlaski	2,71	97,29	4,60	7,36	4,00	44,38	0,00	36,95
Gmina Serokomla	13,98	86,02	2,73	12,35	9,57	5,90	0,00	55,48
Gmina Siemień	65,04	34,96	0,00	0,00	28,16	6,79	0,00	0,00
Gmina Stanin	0,00	100,00	6,87	14,95	18,81	7,44	0,00	51,93
Gmina Stoczek Łukowski	0,00	100,00	3,34	15,44	19,08	0,00	0,00	62,15
Miasto Stoczek Łukowski	0,00	100,00	0,00	0,00	0,00	100,00	0,00	0,00
Gmina Ulan-Majorat	1,06	98,94	2,68	13,42	0,00	18,16	6,38	58,29
Gmina Wohyń	5,02	94,98	0,00	16,89	10,13	8,14	0,00	59,82
Gmina Wojcieszków	0,00	100,00	2,42	12,37	14,85	20,07	9,71	40,59
Gmina Wola Mysłowska	78,81	21,19	4,10	14,02	0,00	3,07	0,00	0,00

