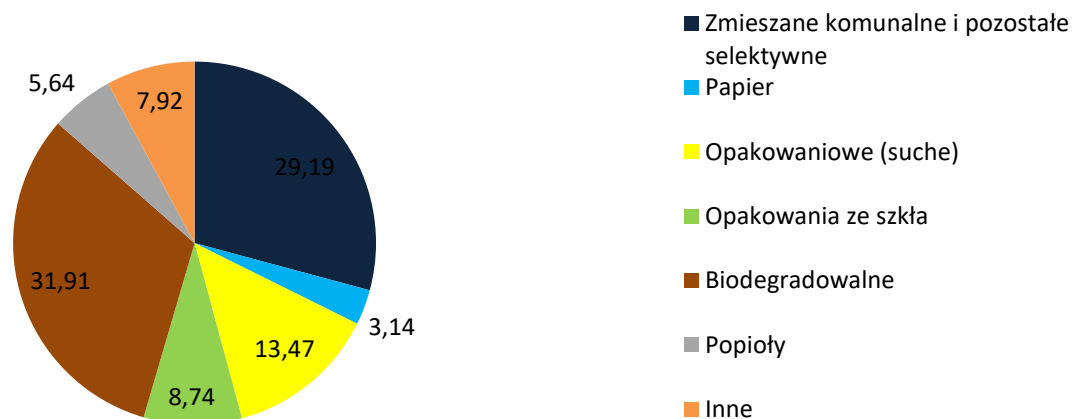
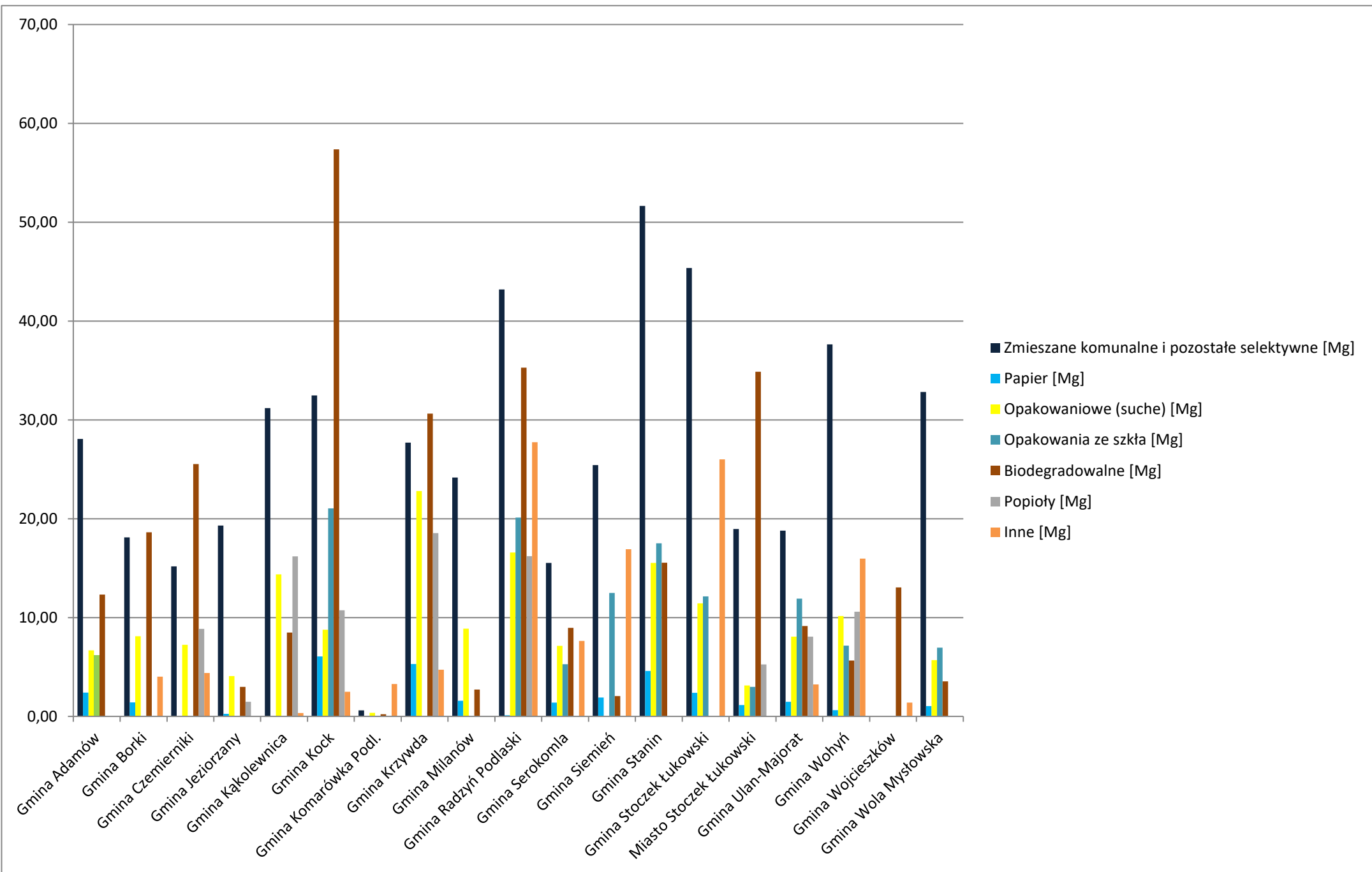


Gmina	Zmieszane komunalne i pozostałe selektywne [Mg]	Selektywnie zebrane [Mg], w tym:	Papier [Mg]	Opakowaniowe (suche) [Mg]	Opakowania ze szkła [Mg]	Biodegradowalne [Mg]	Popioły [Mg]	Inne [Mg]	Razem dla Gminy [Mg]
Gmina Adamów	28,06	27,56	2,40	6,68	6,16	12,32	0,00	0,00	55,62
Gmina Borki	18,12	32,16	1,42	8,10	0,00	18,62	0,00	4,02	50,28
Gmina Czemierniki	15,18	46,02	0,00	7,24	0,00	25,52	8,86	4,40	61,20
Gmina Jeziorzany	19,30	8,80	0,26	4,08	0,00	2,98	1,48	0,00	28,10
Gmina Kąkolewnica	31,18	39,38	0,00	14,38	0,00	8,48	16,18	0,34	70,56
Gmina Kock	32,48	106,46	6,06	8,78	21,04	57,36	10,74	2,48	138,94
Gmina Komarówka Podl.	0,60	3,94	0,02	0,36	0,06	0,22	0,00	3,28	4,54
Gmina Krzywda	27,70	82,00	5,30	22,80	0,00	30,64	18,54	4,72	109,70
Gmina Łuków	0,00	83,62	0,00	6,06	0,00	73,02	0,69	3,85	83,62
Miasto Łuków	178,06	481,22	29,34	66,12	56,58	287,92	28,45	12,81	659,28
Gmina Milanów	24,16	13,18	1,58	8,88	0,00	2,72	0,00	0,00	37,34
Gmina Radzyń Podlaski	43,20	116,06	0,12	16,58	20,12	35,28	16,22	27,74	159,26
Miasto Radzyń Podlaski	100,02	334,36	17,98	37,46	20,88	189,56	22,92	45,56	434,38
Gmina Serokomla	15,52	30,42	1,40	7,14	5,28	8,96	0,00	7,64	45,94
Gmina Siemień	25,42	33,40	1,92	0,00	12,50	2,06	0,00	16,92	58,82
Gmina Stanin	51,64	53,18	4,60	15,52	17,52	15,54	0,00	0,00	104,82
Gmina Stoczek Łukowski	45,36	51,96	2,38	11,44	12,14	0,00	0,00	26,00	97,32
Miasto Stoczek Łukowski	18,96	47,38	1,14	3,14	2,98	34,86	5,26	0,00	66,34
Gmina Ulan-Majorat	18,80	41,90	1,48	8,06	11,92	9,14	8,06	3,24	60,70
Gmina Wołyń	37,64	50,14	0,62	10,16	7,16	5,66	10,58	15,96	87,78
Gmina Wojcieszków	0,00	14,44	0,00	0,00	0,00	13,04	0,00	1,4	14,44
Gmina Wola Mysłowska	32,82	17,24	1,04	5,70	6,96	3,54	0,00	0,00	50,06
Łącznie [Mg]	764,22	1714,82	79,06	268,68	201,30	837,44	147,98	180,36	2479,04

Procentowy udział poszczególnych frakcji odpadów



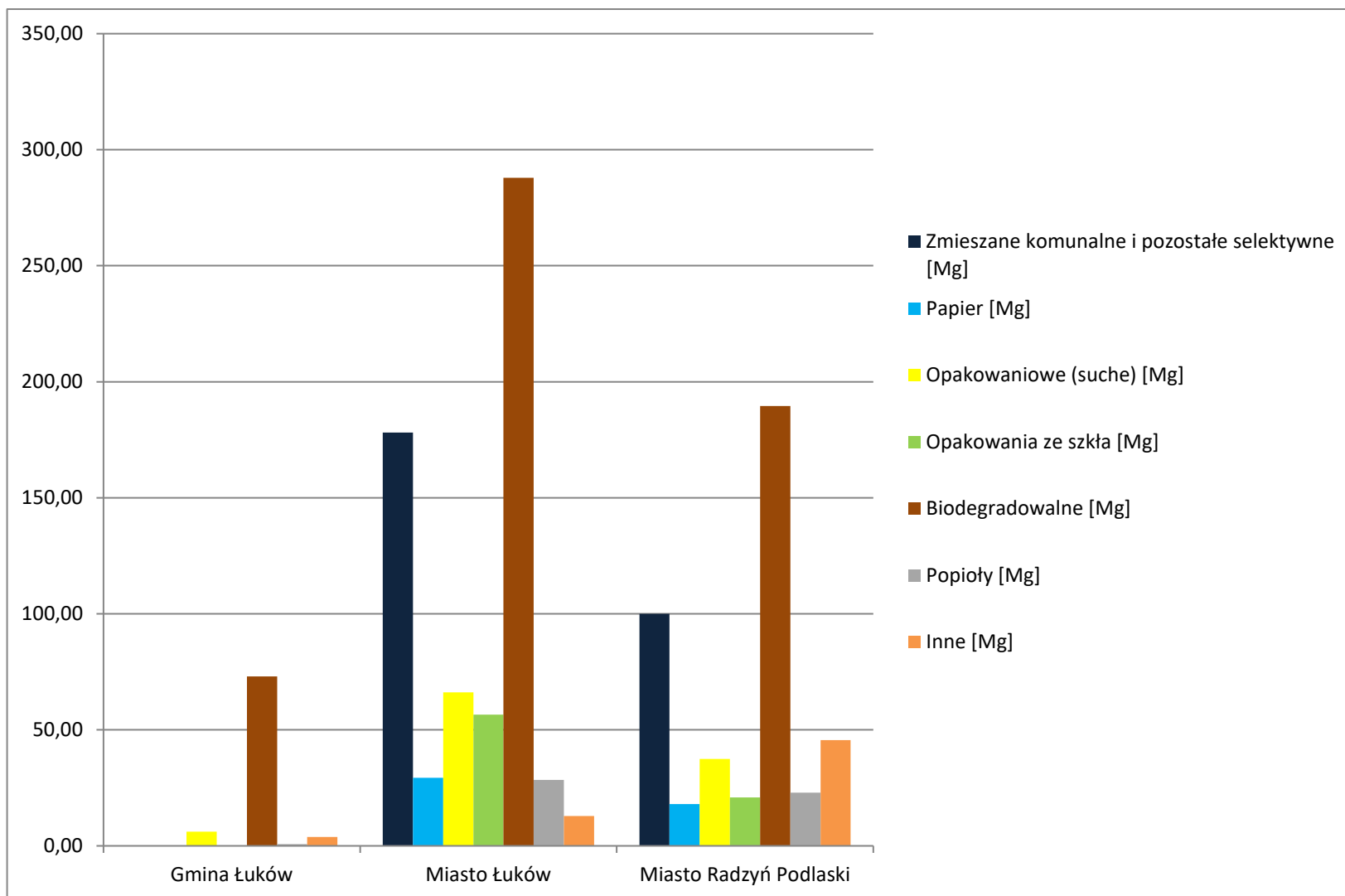


Gmina	Ogólna ilość dla Gminy [Mg]	Ilość odpadów zmieszanych dla Gminy [Mg]	Ilość odpadów selektywnie zebranych dla Gminy [Mg]	Liczba mieszkańców	Ogólna ilość odpadów na jednego mieszkańca [kg]	Ilość odpadów zmieszanych na jednego mieszkańca [kg]	Ilość odpadów selektywnie zebranych na jednego mieszkańca [kg]
Gmina Adamów	55,62	28,06	27,56	5594	9,94	5,02	4,93
Gmina Borki	50,28	18,12	33,14	6003	8,38	3,02	5,52
Gmina Czemierniki	61,20	15,18	46,02	4310	14,20	3,52	10,68
Gmina Jeziorzany	28,10	19,30	8,54	2773	10,13	6,96	3,08
Gmina Kąkolewnica	70,56	31,18	39,38	8102	8,71	3,85	4,86
Gmina Kock	138,94	32,48	100,40	6349	21,88	5,12	15,81
Gmina Komarówka Podl.	4,54	0,60	3,94	4185	1,08	0,14	0,94
Gmina Krzywda	109,70	27,70	76,72	10451	10,50	2,65	7,34
Gmina Łuków	83,62	0,00	83,62	18230	4,59	0,00	4,59
Miasto Łuków	659,28	178,06	451,88	29728	22,18	5,99	15,20
Gmina Milanów	37,34	24,16	13,18	3762	9,93	6,42	3,50
Gmina Radzyń Podlaski	159,26	43,20	117,52	8072	19,73	5,35	14,56
Miasto Radzyń Podlaski	434,38	100,02	334,36	15656	27,75	6,39	21,36
Gmina Serokomla	45,94	15,52	47,00	3940	11,66	3,94	11,93
Gmina Siemień	58,82	25,42	33,40	4516	13,02	5,63	7,40
Gmina Stanin	104,82	51,64	50,50	9729	10,77	5,31	5,19
Gmina Stoczek Łukowski	97,32	45,36	51,96	7793	12,49	5,82	6,67
Miasto Stoczek Łukowski	66,34	18,96	47,38	2500	26,54	7,58	18,95
Gmina Ulan-Majorat	60,70	18,80	41,90	6000	10,12	3,13	6,98
Gmina Wohyń	87,78	37,64	51,00	6608	13,28	5,70	7,72
Gmina Wojcieszków	14,44	0,00	14,44	6850	2,11	0,00	2,11
Gmina Wola Mysłowska	50,06	32,82	16,20	4649	10,77	7,06	3,48

Łączna ilość odpadów na listopad 2022 [Mg]

2624,62 % całości

Zmieszane komunalne i pozostałe selektywne	766,08	29,19
Papier	82,29	3,14
Opakowaniowe (suche)	353,59	13,47
Opakowania ze szkła	229,42	8,74
Biodegradowalne	837,44	31,91
Popioły	147,98	5,64
Inne	207,82	7,92

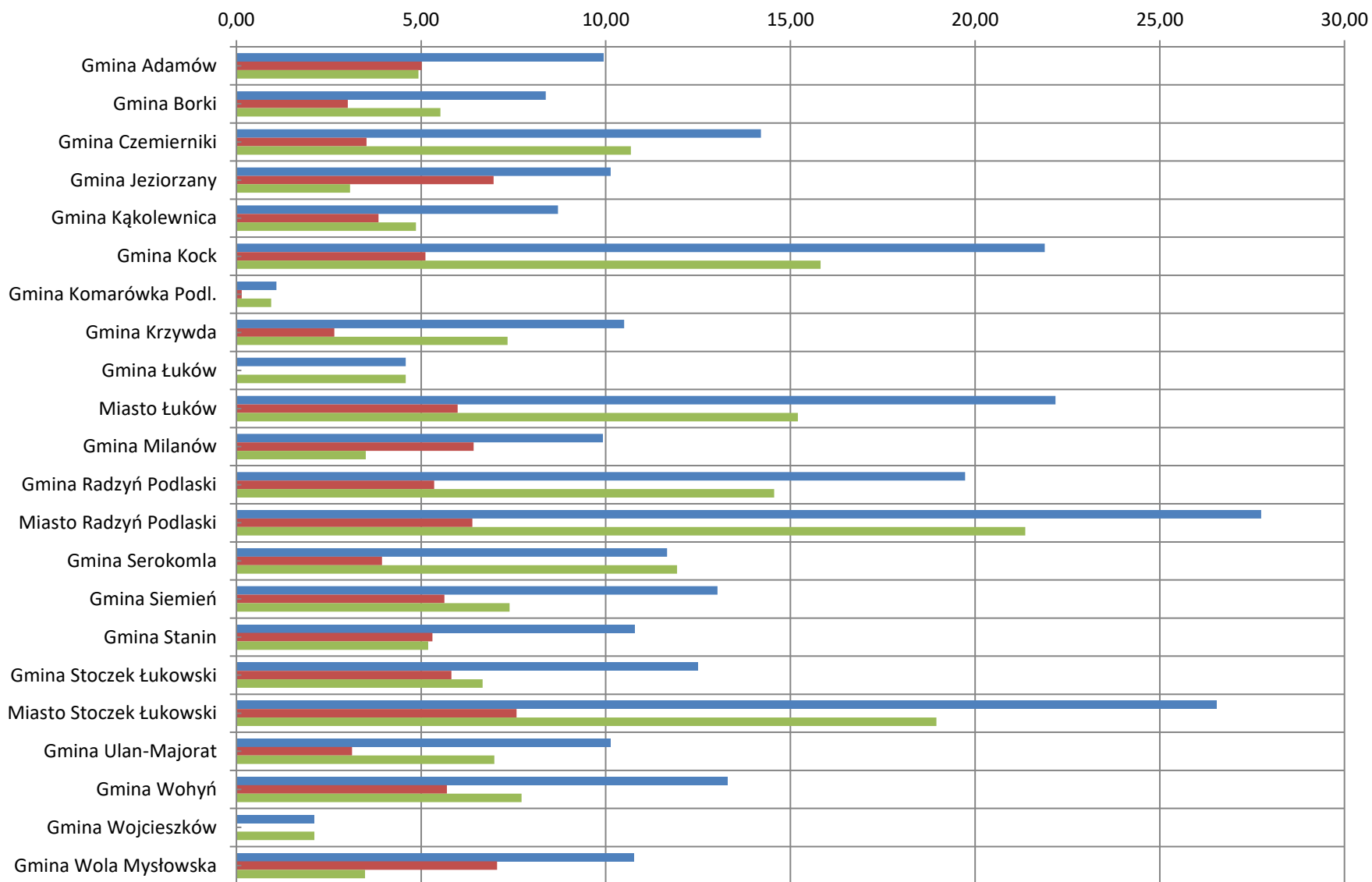


Ilość odpadu na jednego mieszkańca [kg]/miesiąc

■ Ogólna ilość odpadów na jednego mieszkańca [kg]

■ Ilość odpadów zmieszanych na jednego mieszkańca [kg]

■ Ilość odpadów selektywnie zebranych na jednego mieszkańca [kg]



Gmina	% zmieszane komunalne i pozostałe selektywne	% selektywnie zebrane, w tym:	% papier	% opakowaniowe (suche)	% opakowania ze szkła	% biodegradowalne	% popioły	% inne
Gmina Adamów	50,45	49,55	4,31	12,01	11,08	22,15	0,00	0,00
Gmina Borki	36,04	63,96	2,82	16,11	0,00	37,03	0,00	8,00
Gmina Czemierniki	24,80	75,20	0,00	11,83	0,00	41,70	14,48	7,19
Gmina Jeziorzany	68,68	31,32	0,93	14,52	0,00	10,60	5,27	0,00
Gmina Kąkolewnica	44,19	55,81	0,00	20,38	0,00	12,02	22,93	0,48
Gmina Kock	23,38	76,62	4,36	6,32	15,14	41,28	7,73	1,78
Gmina Komarówka Podlaska	13,22	86,78	0,44	7,93	1,32	4,85	0,00	72,25
Gmina Krzywda	25,25	74,75	4,83	20,78	0,00	27,93	16,90	4,30
Gmina Łuków	0,00	100,00	0,00	7,25	0,00	87,32	0,83	4,60
Miasto Łuków	27,01	72,99	4,45	10,03	8,58	43,67	4,32	1,94
Gmina Milanów	64,70	35,30	4,23	23,78	0,00	7,28	0,00	0,00
Gmina Radzyń Podlaski	27,13	72,87	0,08	10,41	12,63	22,15	10,18	17,42
Miasto Radzyń Podlaski	23,03	76,97	4,14	8,62	4,81	43,64	5,28	10,49
Gmina Serokomla	33,78	66,22	3,05	15,54	11,49	19,50	0,00	16,63
Gmina Siemień	43,22	56,78	3,26	0,00	21,25	3,50	0,00	28,77
Gmina Stanin	49,27	50,73	4,39	14,81	16,71	14,83	0,00	0,00
Gmina Stoczek Łukowski	46,61	53,39	2,45	11,76	12,47	0,00	0,00	26,72
Miasto Stoczek Łukowski	28,58	71,42	1,72	4,73	4,49	52,55	7,93	0,00
Gmina Ulan-Majorat	30,97	69,03	2,44	13,28	19,64	15,06	13,28	5,34
Gmina Wołyń	42,88	57,12	0,71	11,57	8,16	6,45	12,05	18,18
Gmina Wojcieszków	0,00	100,00	0,00	0,00	0,00	90,30	0,00	9,70
Gmina Wola Mysłowska	65,56	34,44	2,08	11,39	13,90	7,07	0,00	0,00