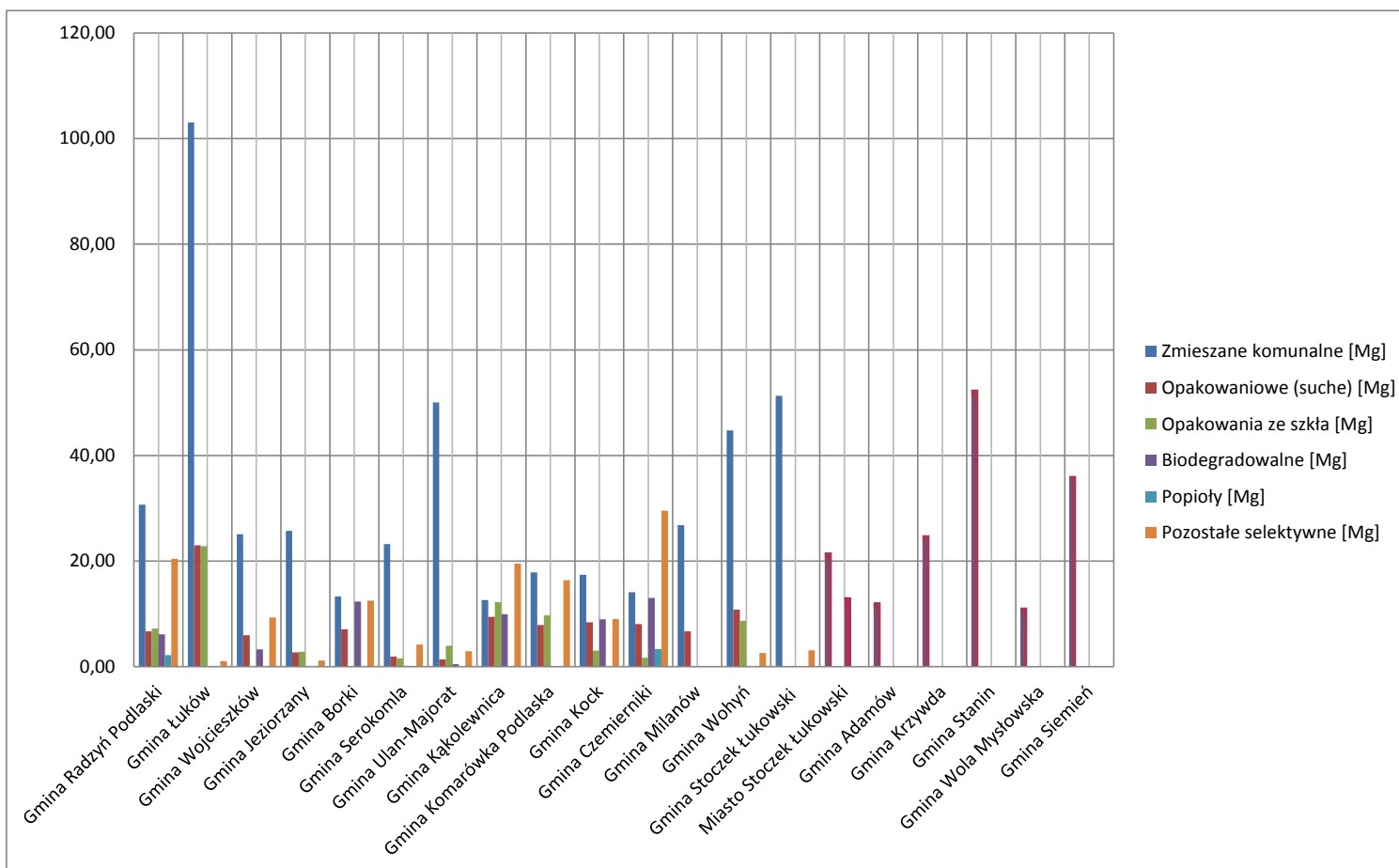


Gmina	Zmieszane komunalne [Mg]	Selektywnie zebrane [Mg], w tym:	Opakowaniowe (suche) [Mg]	Opakowania ze szkła [Mg]	Biodegradowalne [Mg]	Popioły [Mg]	Pozostałe selektywne [Mg]	Razem dla Gminy [Mg]
Miasto Radzyń Podlaski	197,00	281,86	38,98	14,92	92,28	2,88	132,8	478,86
Miasto Łuków	321,00	198,32	74,32	20,46	35,68	0,00	67,86	519,32
Gmina Radzyń Podlaski	30,70	42,64	6,70	7,20	6,14	2,20	20,40	73,34
Gmina Łuków	103,04	46,84	23,00	22,80	0,00	0,00	1,04	149,88
Gmina Wojcieszków	25,08	18,54	5,96	0,00	3,26	0,00	9,32	43,62
Gmina Jeziorzany	25,71	6,72	2,72	2,82	0,00	0,00	1,18	32,43
Gmina Borki	13,28	31,98	7,12	0,00	12,34	0,00	12,52	45,26
Gmina Serokomla	23,20	7,84	1,90	1,60	0,16	0,00	4,18	31,04
Gmina Ulan-Majorat	50,06	8,84	1,42	3,98	0,48	0,00	2,96	58,90
Gmina Kąkolewnica	12,62	51,14	9,46	12,20	9,94	0,00	19,54	63,76
Gmina Komarówka Podlaska	17,86	33,98	7,88	9,72	0,00	0,00	16,38	51,84
Gmina Kock	17,42	29,48	8,40	3,08	8,98	0,00	9,02	46,90
Gmina Czemierniki	14,08	55,60	8,06	1,68	13,00	3,34	29,52	69,68
Gmina Milanów	26,82	6,68	6,68	0,00	0,00	0,00	0,00	33,50
Gmina Wołyń	44,72	22,08	10,80	8,70	0,00	0,00	2,58	66,80
Gmina Stoczek Łukowski	51,30	3,12	0,00	0,00	0,00	0,00	3,12	54,42
Miasto Stoczek Łukowski	21,56	13,06			13,06			34,62
Gmina Adamów	12,10	0,00			0,00			12,10
Gmina Krzywda	24,78	0,00			0,00			24,78
Gmina Stanin	52,46	0,00			0,00			52,46
Gmina Wola Mysłowska	11,16	0,00			0,00			11,16
Gmina Siemień	36,08	6,38	6,38		0,00			42,46
<b>Łącznie [Mg]</b>	<b>1132,03</b>	<b>865,10</b>	<b>219,78</b>	<b>109,16</b>	<b>195,32</b>	<b>8,42</b>	<b>332,42</b>	<b>1997,13</b>



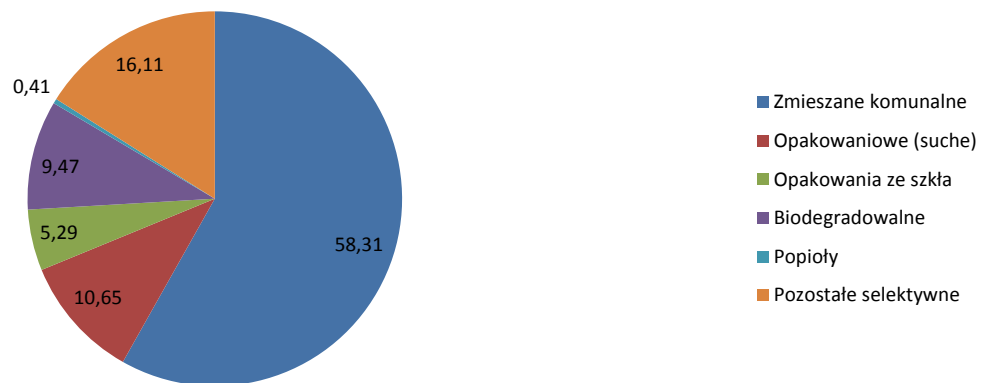
Gmina	Ogólna ilość dla Gminy [Mg]	Ilość odpadów zmieszanych dla Gminy [Mg]	Ilość odpadów selektywnie zebranych dla Gminy [Mg]	Liczba mieszkańców	Ogólna ilość odpadów na jednego mieszkańca [kg]	Ilość odpadów w zmieszanych na jednego mieszkańca [kg]	Ilość odpadów selektywnie zebranych na jednego mieszkańca [kg]
Miasto Radzyń Podlaski	478,86	197,00	281,86	16006	29,92	12,31	17,61
Miasto Łuków	519,32	321,00	198,32	30228	17,18	10,62	6,56
Gmina Radzyń Podlaski	73,34	30,70	42,64	8289	8,85	3,70	5,14
Gmina Łuków	149,88	103,04	46,84	17794	8,42	5,79	2,63
Gmina Wojcieszków	43,62	25,08	18,54	7148	6,10	3,51	2,59
Gmina Jeziorzany	32,43	25,71	6,72	2934	11,05	8,76	2,29
Gmina Borki	45,26	13,28	31,98	6222	7,27	2,13	5,14
Gmina Serokomla	31,04	23,20	7,84	4198	7,39	5,53	1,87
Gmina Ulan-Majorat	58,90	50,06	8,84	6235	9,45	8,03	1,42
Gmina Kąkolewnica	63,76	12,62	51,14	8522	7,48	1,48	6,00
Gmina Komarówka Podlaska	51,84	17,86	33,98	4682	11,07	3,81	7,26
Gmina Kock	46,90	17,42	29,48	6742	6,96	2,58	4,37
Gmina Czemierniki	69,68	14,08	55,60	4580	15,21	3,07	12,14
Gmina Milanów	33,50	26,82	6,68	4111	8,15	6,52	1,62
Gmina Wołyń	66,80	44,72	22,08	7131	9,37	6,27	3,10
Gmina Stoczek Łukowski	54,42	51,30	3,12	8254	6,59	6,22	0,38
Miasto Stoczek Łukowski	34,62	21,56	13,06	2744	12,62	7,86	4,76
Gmina Adamów	12,10	12,10	0,00	5790	2,09	2,09	0,00
Gmina Krzywda	24,78	24,78	0,00	10430	2,38	2,38	0,00
Gmina Stanin	52,46	52,46	0,00	9729	5,39	5,39	0,00
Gmina Wola Mysłowska	11,16	11,16	0,00	5225	2,14	2,14	0,00
Gmina Siemień	42,46	36,08	6,38	4784	8,88	7,54	1,33

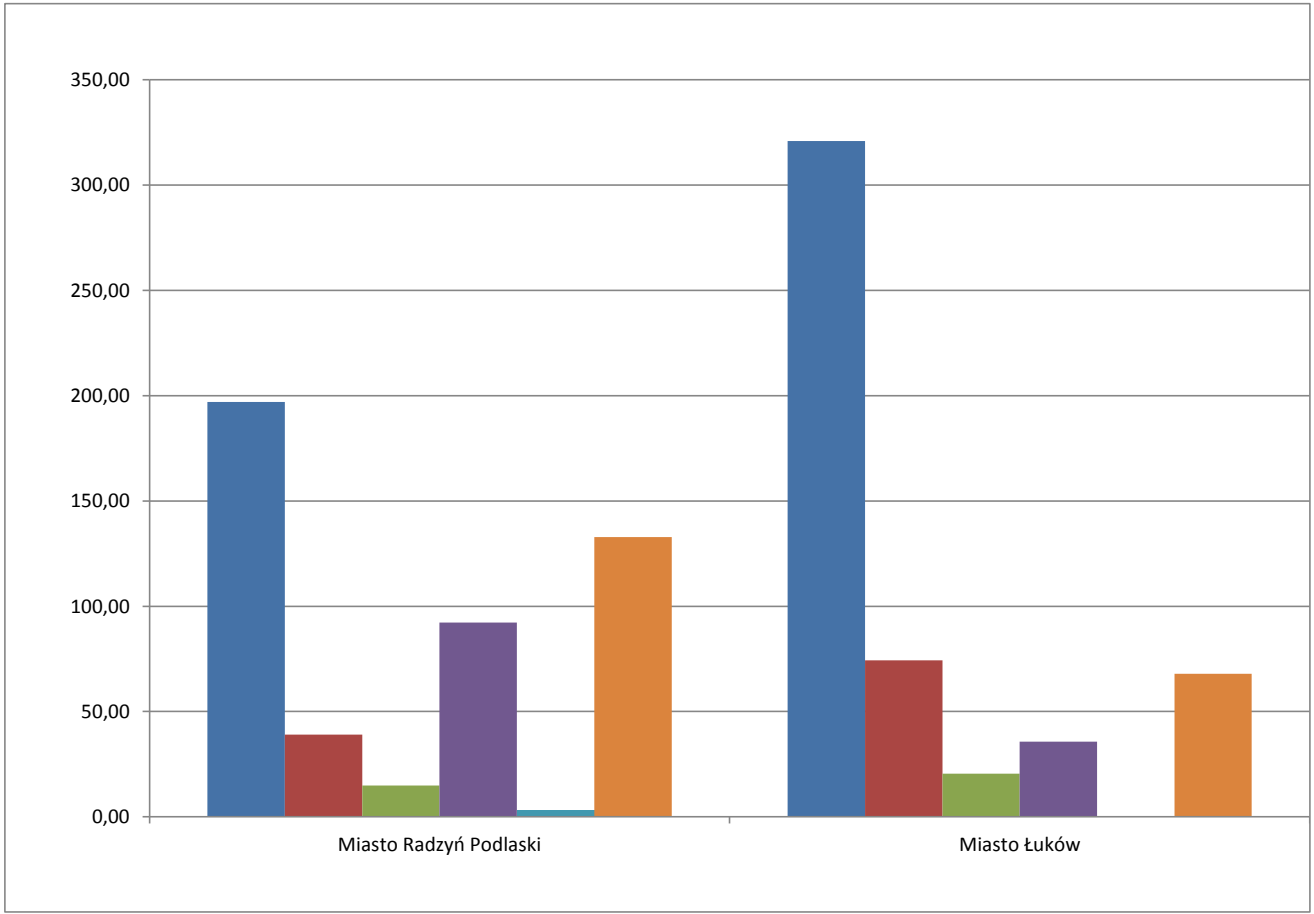
Łączna ilość odpadów na sierpień 2015 [Mg]

2063,03 % całości

Zmieszane komunalne	1202,93	58,31
Opakowaniowe (suche)	219,78	10,65
Opakowania ze szkła	109,16	5,29
Biodegradowalne	195,32	9,47
Popioły	8,42	0,41
Pozostałe selektywne	332,42	16,11

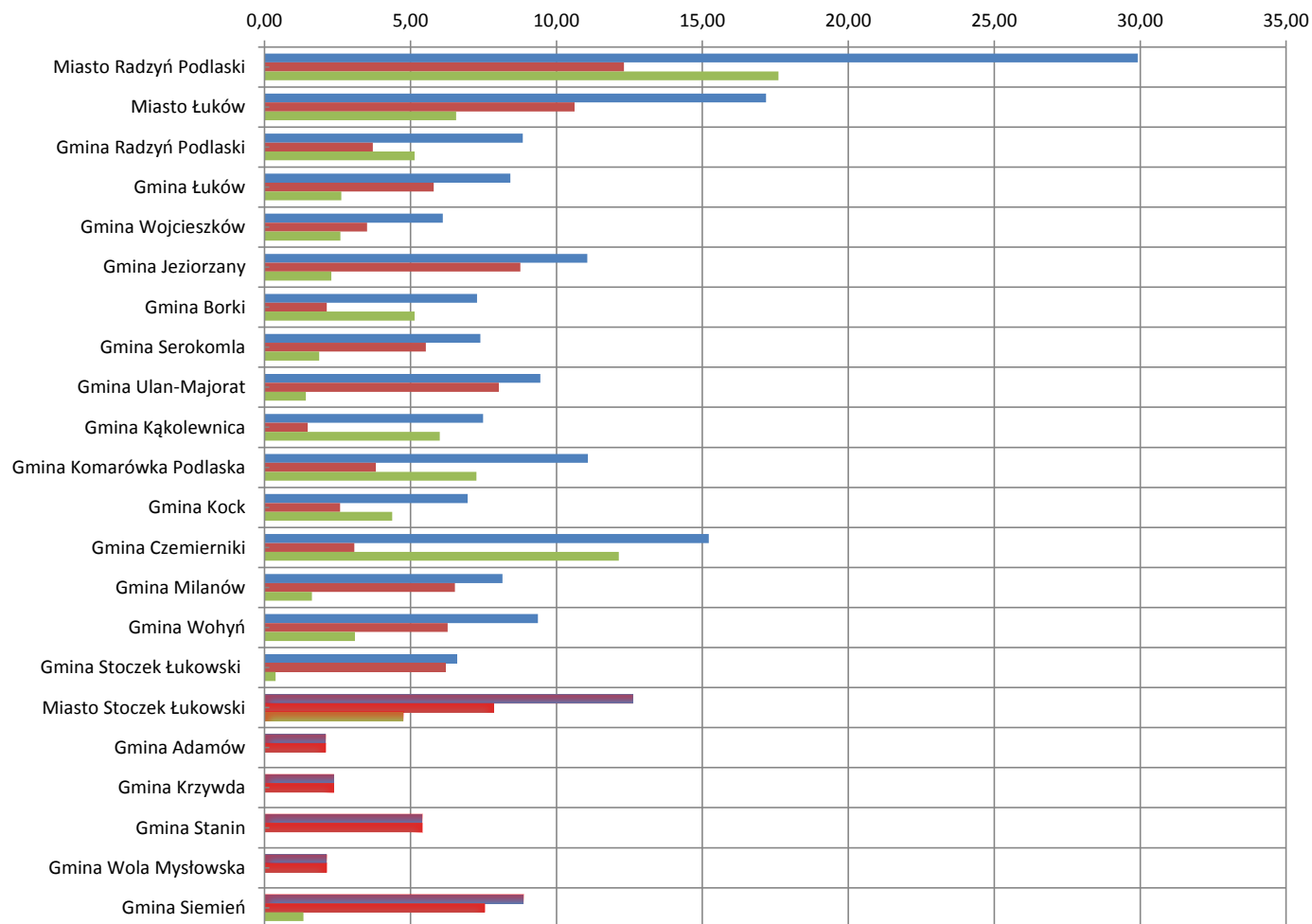
Procentowy udział poszczególnych frakcji odpadów





## Ilość odpadu na jednego mieszkańca [kg]/miesiąc

- Ogólna ilość odpadów na jednego mieszkańca [kg]
- Ilość odpadów zmieszanych na jednego mieszkańca [kg]
- Ilość odpadów selektywnie zebranych na jednego mieszkańca [kg]



Gmina	% zmieszane komunalne	% selektywnie zebrane, w tym:	% opakowaniowe (suche)	% opakowania ze szkła	% biodegradowalne	% popioły	% pozostałe selektywne
Miasto Radzyń Podlaski	41,14	58,86	8,14	3,12	19,27	0,60	27,73
Miasto Łuków	61,81	38,19	14,31	3,94	6,87	0,00	13,07
Gmina Radzyń Podlaski	41,86	58,14	9,14	9,82	8,37	3,00	27,82
Gmina Łuków	68,75	31,25	15,35	15,21	0,00	0,00	0,69
Gmina Wojcieszków	57,50	42,50	13,66	0,00	7,47	0,00	21,37
Gmina Jeziorzany	79,28	20,72	8,39	8,70	0,00	0,00	3,64
Gmina Borki	29,34	70,66	15,73	0,00	27,26	0,00	27,66
Gmina Serokomla	74,74	25,26	6,12	5,15	0,52	0,00	13,47
Gmina Ulan-Majorat	84,99	15,01	2,41	6,76	0,81	0,00	5,03
Gmina Kąkolewnica	19,79	80,21	14,84	19,13	15,59	0,00	30,65
Gmina Komarówka Podlaska	34,45	65,55	15,20	18,75	0,00	0,00	31,60
Gmina Kock	37,14	62,86	17,91	6,57	19,15	0,00	19,23
Gmina Czemierniki	20,21	79,79	11,57	2,41	18,66	4,79	42,37
Gmina Milanów	80,06	19,94	19,94	0,00	0,00	0,00	0,00
Gmina Wołyń	66,95	33,05	16,17	13,02	0,00	0,00	3,86
Gmina Stoczek Łukowski	94,27	5,73	0,00	0,00	0,00	0,00	5,73
Miasto Stoczek Łukowski	62,28	37,72			37,72		
Gmina Adamów	100,00	0,00			0,00		
Gmina Krzywda	100,00	0,00			0,00		
Gmina Stanin	100,00	0,00			0,00		
Gmina Wola Mysłowska	100,00	0,00			0,00		
Gmina Siemień	84,97	15,03			0,00		