

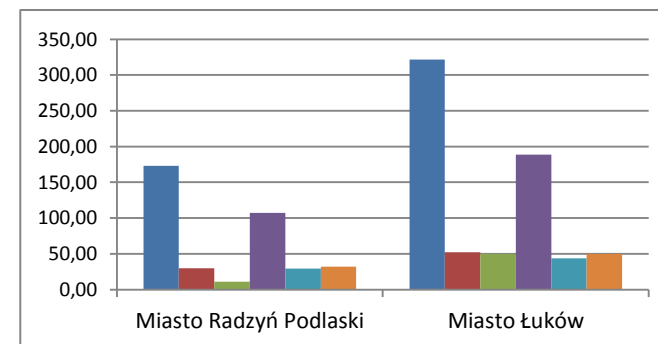
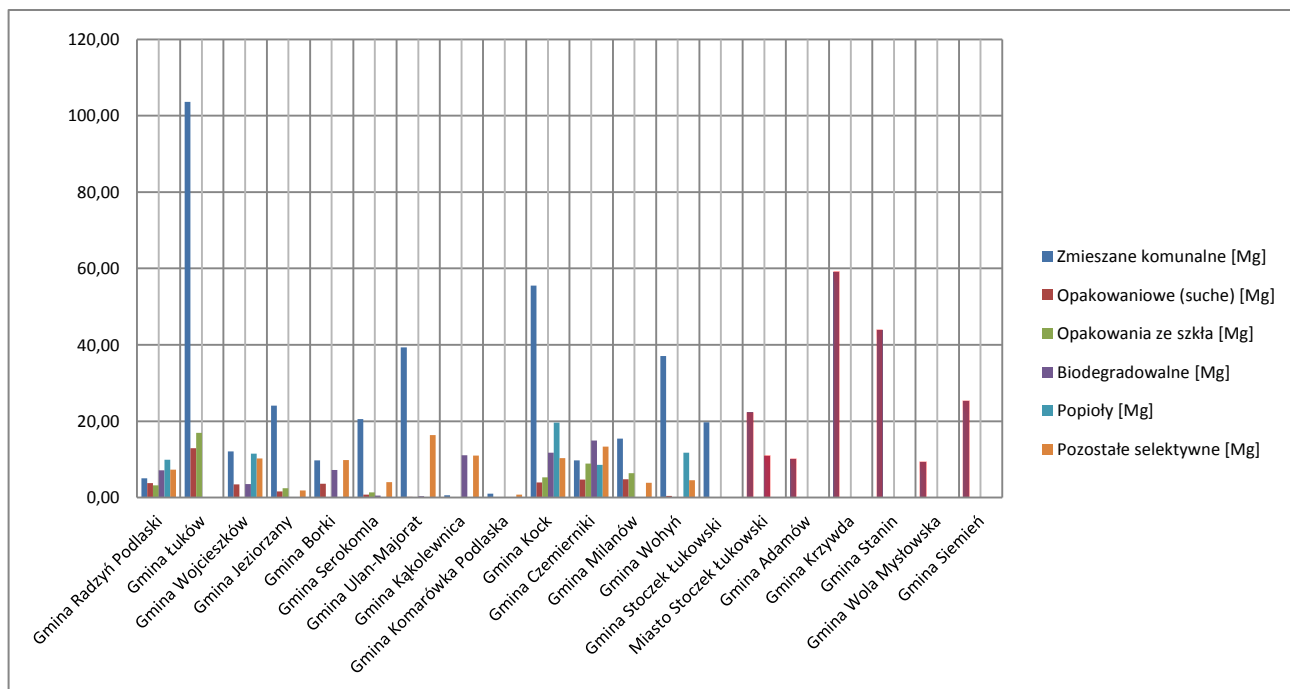
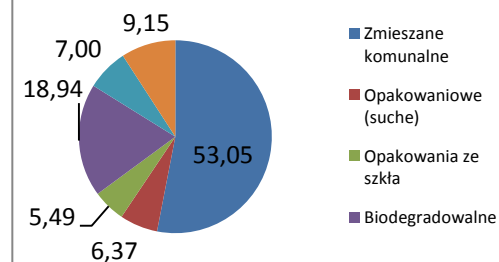
Łączna ilość odpadów na  
listopad 2014 [Mg]

1919,87 % całości

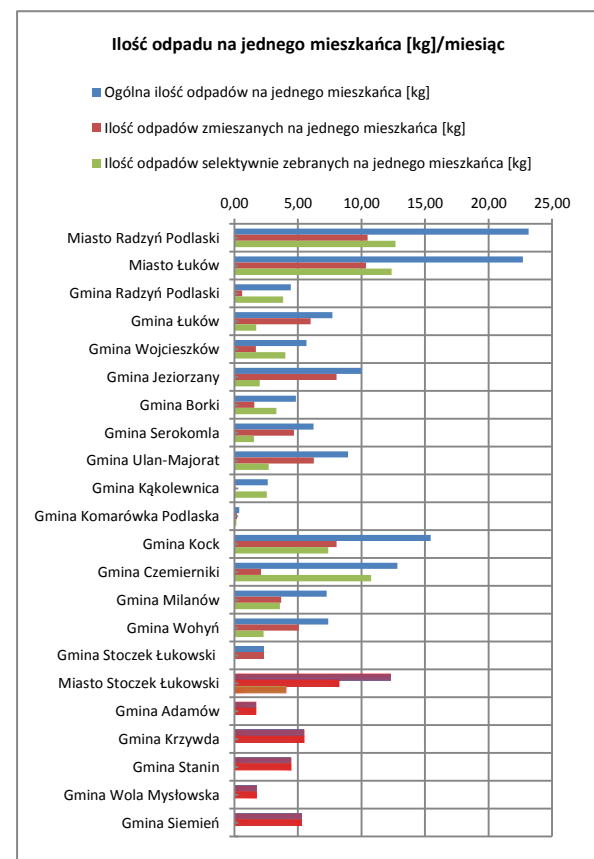
Gmina	Zmieszane komunalne [Mg]	Selektywnie zebrane [Mg], w tym:	Opakowaniowe (suche) [Mg]	Opakowania ze szkła [Mg]	Biodegradowalne [Mg]	Popioły [Mg]	Pozostałe selektywne [Mg]	dla Gminy [Mg]
Miasto Radzyń Podlaski	172,88	209,20	29,78	10,82	107,26	29,44	31,9	382,08
Miasto Łuków	321,78	384,40	52,32	50,12	188,74	43,48	49,74	706,18
Gmina Radzyń Podlaski	5,05	31,41	3,78	3,22	7,16	9,90	7,35	36,46
Gmina Łuków	103,64	29,84	12,92	16,92	0,00	0,00	0,00	133,48
Gmina Wojcieszków	12,08	28,78	3,42	0,00	3,56	11,54	10,26	40,86
Gmina Jeziorzany	24,08	5,94	1,62	2,44	0,00	0,00	1,88	30,02
Gmina Borki	9,78	20,72	3,60	0,00	7,26	0,00	9,86	30,50
Gmina Serokomla	20,60	6,74	0,74	1,38	0,56	0,00	4,06	27,34
Gmina Ulan-Majorat	39,34	16,94	0,20	0,00	0,38	0,00	16,36	56,28
Gmina Kąkolewnica	0,58	22,12	0,00	0,00	11,08	0,00	11,04	22,70
Gmina Komarówka Podlaska	1,04	0,78	0,00	0,00	0,00	0,00	0,78	1,82
Gmina Kock	55,50	51,01	3,95	5,30	11,76	19,64	10,36	106,51
Gmina Czemierniki	9,78	50,52	4,72	8,88	14,94	8,60	13,38	60,30
Gmina Milanów	15,42	15,06	4,78	6,40	0,00	0,00	3,88	30,48
Gmina Wołyn	37,06	16,76	0,42	0,00	0,00	11,78	4,56	53,82
Gmina Stoczek Łukowski	19,74	0,00	0,00	0,00	0,00	0,00	0,00	19,74
Miasto Stoczek Łukowski	22,26				10,96			33,22
Gmina Adamów	10,10				0,00			10,10
Gmina Krzywda	59,16				0,00			59,16
Gmina Stanin	43,88				0,00			43,88
Gmina Wola Mysłowska	9,40				0,00			9,40
Gmina Siemien	25,32				0,00			25,32
Łącznie [Mg]	1018,47	890,22	122,25	105,48	363,66	134,38	175,41	1919,65

Zmieszane komunalne	1018,47	53,05
Opakowaniowe (suche)	122,25	6,37
Opakowania ze szkła	105,48	5,49
Biodegradowalne	363,66	18,94
Popioły	134,38	7,00
Pozostałe selektywne	175,63	9,15

Procentowy udział  
poszczególnych frakcji odpadów



Gmina	Ogólna ilość dla Gminy [Mg]	Ilość odpadów zmieszanych dla Gminy [Mg]	Ilość odpadów selektywnie zebranych dla Gminy [Mg]	zba mieszkańców	Ogólna ilość odpadów na jednego mieszkańca [kg]	Ilość odpadów zmieszanych na jednego mieszkańca [kg]	Ilość odpadów selektywnie zebranych na jednego mieszkańca [kg]
Miasto Radzyń Podlaski	382,08	172,88	209,20	16500	23,16	10,48	12,68
Miasto Łuków	706,18	321,78	384,40	31100	22,71	10,35	12,36
Gmina Radzyń Podlaski	36,46	5,05	31,41	8200	4,45	0,62	3,83
Gmina Łuków	133,48	103,64	29,84	17300	7,72	5,99	1,72
Gmina Wojcieszków	40,86	12,08	28,78	7200	5,68	1,68	4,00
Gmina Jeziorzany	30,02	24,08	5,94	3000	10,01	8,03	1,98
Gmina Borki	30,50	9,78	20,72	6300	4,84	1,55	3,29
Gmina Serokomla	27,34	20,60	6,74	4400	6,21	4,68	1,53
Gmina Ulan-Majorat	56,28	39,34	16,94	6300	8,93	6,24	2,69
Gmina Kąkolewnica	22,70	0,58	22,12	8700	2,61	0,07	2,54
Gmina Komarówka Podlaska	1,82	1,04	0,78	4900	0,37	0,21	0,16
Gmina Kock	106,51	55,50	51,01	6900	15,44	8,04	7,39
Gmina Czemierniki	60,30	9,78	50,52	4700	12,83	2,08	10,75
Gmina Milanów	30,48	15,42	15,06	4200	7,26	3,67	3,59
Gmina Wohyń	53,82	37,06	16,76	7300	7,37	5,08	2,30
Gmina Stoczek Łukowski	19,74	19,74	0,00	8600	2,30	2,30	0,00
<b>Miasto Stoczek Łukowski</b>	<b>33,22</b>	<b>22,26</b>	<b>10,96</b>	<b>2700</b>	<b>12,30</b>	<b>8,24</b>	<b>4,06</b>
<b>Gmina Adamów</b>	<b>10,10</b>	<b>10,10</b>	<b>0,00</b>	<b>6000</b>	<b>1,68</b>	<b>1,68</b>	<b>0,00</b>
<b>Gmina Krzywda</b>	<b>59,16</b>	<b>59,16</b>	<b>0,00</b>	<b>10800</b>	<b>5,48</b>	<b>5,48</b>	<b>0,00</b>
<b>Gmina Stanin</b>	<b>43,88</b>	<b>43,88</b>	<b>0,00</b>	<b>9900</b>	<b>4,43</b>	<b>4,43</b>	<b>0,00</b>
<b>Gmina Wola Mysłowska</b>	<b>9,40</b>	<b>9,40</b>	<b>0,00</b>	<b>5400</b>	<b>1,74</b>	<b>1,74</b>	<b>0,00</b>
<b>Gmina Siemień</b>	<b>25,32</b>	<b>25,32</b>	<b>0,00</b>	<b>4800</b>	<b>5,28</b>	<b>5,28</b>	<b>0,00</b>



Gmina	% zmieszane komunalne	% selektywnie zebrane, w tym:	% opakowaniowe (suche)	% opakowania ze szkła	% biodegradowalne	% popioły	% pozostałe selektywne
Miasto Radzyń Podlaski	45,25	54,75	7,79	2,83	28,07	7,71	8,35
Miasto Łuków	45,57	54,43	7,41	7,10	26,73	6,16	7,04
Gmina Radzyń Podlaski	13,85	86,15	10,37	8,83	19,64	27,15	20,16
Gmina Łuków	77,64	22,36	9,68	12,68	0,00	0,00	0,00
Gmina Wojcieszków	29,56	70,44	8,37	0,00	8,71	28,24	25,11
Gmina Jeziorzany	80,21	19,79	5,40	8,13	0,00	0,00	6,26
Gmina Borki	32,07	67,93	11,80	0,00	23,80	0,00	32,33
Gmina Serokomla	75,35	24,65	2,71	5,05	2,05	0,00	14,85
Gmina Ulan-Majorat	69,90	30,10	0,36	0,00	0,68	0,00	29,07
Gmina Kąkolewnica	2,56	97,44	0,00	0,00	48,81	0,00	48,63
Gmina Komarówka Podlaska	57,14	42,86	0,00	0,00	0,00	0,00	42,86
Gmina Kock	52,11	47,89	3,71	4,98	11,04	18,44	9,73
Gmina Czemierniki	16,22	83,78	7,83	14,73	24,78	14,26	22,19
Gmina Milanów	50,59	49,41	15,68	21,00	0,00	0,00	12,73
Gmina Wołyń	68,86	31,14	0,78	0,00	0,00	21,89	8,47
Gmina Stoczek Łukowski	100,00	0,00	0,00	0,00	0,00	0,00	0,00
Miasto Stoczek Łukowski	67,01				32,99		
Gmina Adamów	100,00				0,00		
Gmina Krzywda	100,00				0,00		
Gmina Stanin	100,00				0,00		
Gmina Wola Mysłowska	100,00				0,00		
Gmina Siemien	100,00				0,00		