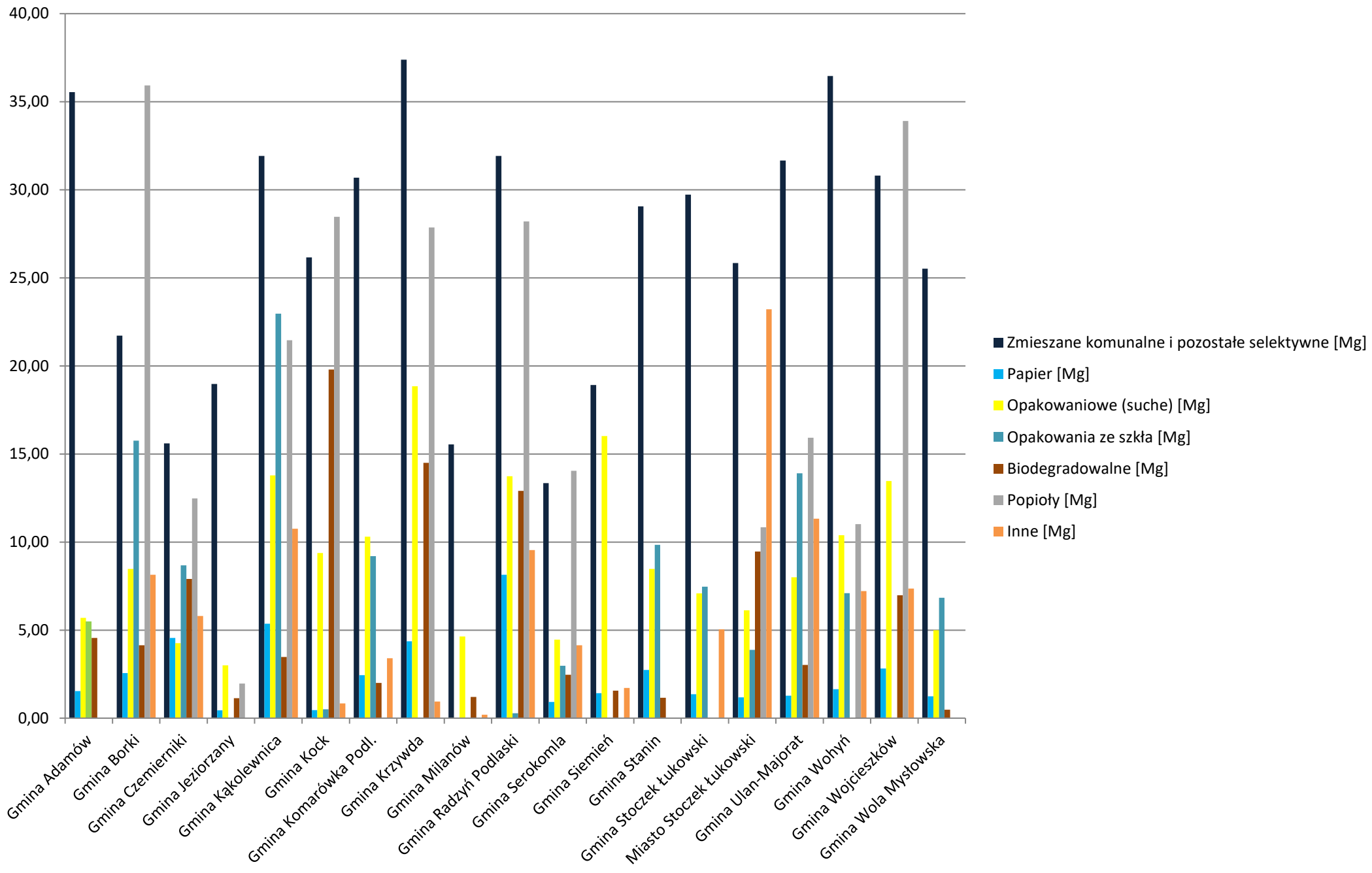


Gmina	Zmieszane komunalne i pozostałe selektywne [Mg]	Selektywnie zebrane [Mg], w tym:	Papier [Mg]	Opakowaniowe (suche) [Mg]	Opakowania ze szkła [Mg]	Biodegradowalne [Mg]	Popioły [Mg]	Inne [Mg]	Razem dla Gminy [Mg]
Gmina Adamów	35,54	17,28	1,54	5,70	5,48	4,56	0,00	0,00	52,82
Gmina Borki	21,72	75,00	2,56	8,48	15,76	4,14	35,92	8,14	96,72
Gmina Czemierniki	15,60	43,68	4,56	4,26	8,68	7,90	12,48	5,80	59,28
Gmina Jeziorzany	18,98	6,54	0,44	3,00	0,00	1,14	1,96	0,00	25,52
Gmina Kąkolewnica	31,92	77,80	5,36	13,78	22,96	3,48	21,46	10,76	109,72
Gmina Kock	26,16	59,44	0,46	9,38	0,50	19,80	28,46	0,84	85,60
Gmina Komarówka Podl.	30,68	27,34	2,44	10,30	9,20	2,00	0,00	3,40	58,02
Gmina Krzywda	37,38	66,50	4,36	18,84	0,00	14,50	27,86	0,94	103,88
Gmina Łuków	0,00	60,43	0,04	30,19	0,00	30,20	0,00	0,00	60,43
Miasto Łuków	206,31	427,54	46,88	93,82	27,42	159,24	68,72	31,46	633,85
Gmina Milanów	15,54	6,04	0,00	4,64	0,00	1,20	0,00	0,20	21,58
Gmina Radzyń Podlaski	31,92	72,80	8,14	13,74	0,28	12,90	28,20	9,54	104,72
Miasto Radzyń Podlaski	94,29	288,64	26,01	43,08	23,42	105,23	42,48	48,42	382,93
Gmina Serokomla	13,34	29,00	0,92	4,46	2,98	2,46	14,04	4,14	42,34
Gmina Siemień	18,92	20,72	1,42	16,02	0,00	1,56	0,00	1,72	39,64
Gmina Stanin	29,06	22,22	2,74	8,48	9,84	1,16	0,00	0,00	51,28
Gmina Stoczek Łukowski	29,72	20,94	1,36	7,08	7,46	0,00	0,00	5,04	50,66
Miasto Stoczek Łukowski	25,84	54,70	1,18	6,12	3,88	9,46	10,84	23,22	80,54
Gmina Ulan-Majorat	31,66	53,44	1,28	8,00	13,90	3,02	15,92	11,32	85,10
Gmina Wołyń	36,46	37,38	1,65	10,39	7,10	0,00	11,02	7,22	73,84
Gmina Wojcieszków	30,80	64,52	2,82	13,46	0,00	6,98	33,90	7,36	95,32
Gmina Wola Mysłowska	25,52	13,56	1,24	5,00	6,84	0,48	0,00	0,00	39,08
Łącznie [Mg]	807,36	1545,51	117,40	338,22	165,70	391,41	353,26	179,52	2352,87

Procentowy udział poszczególnych frakcji odpadów



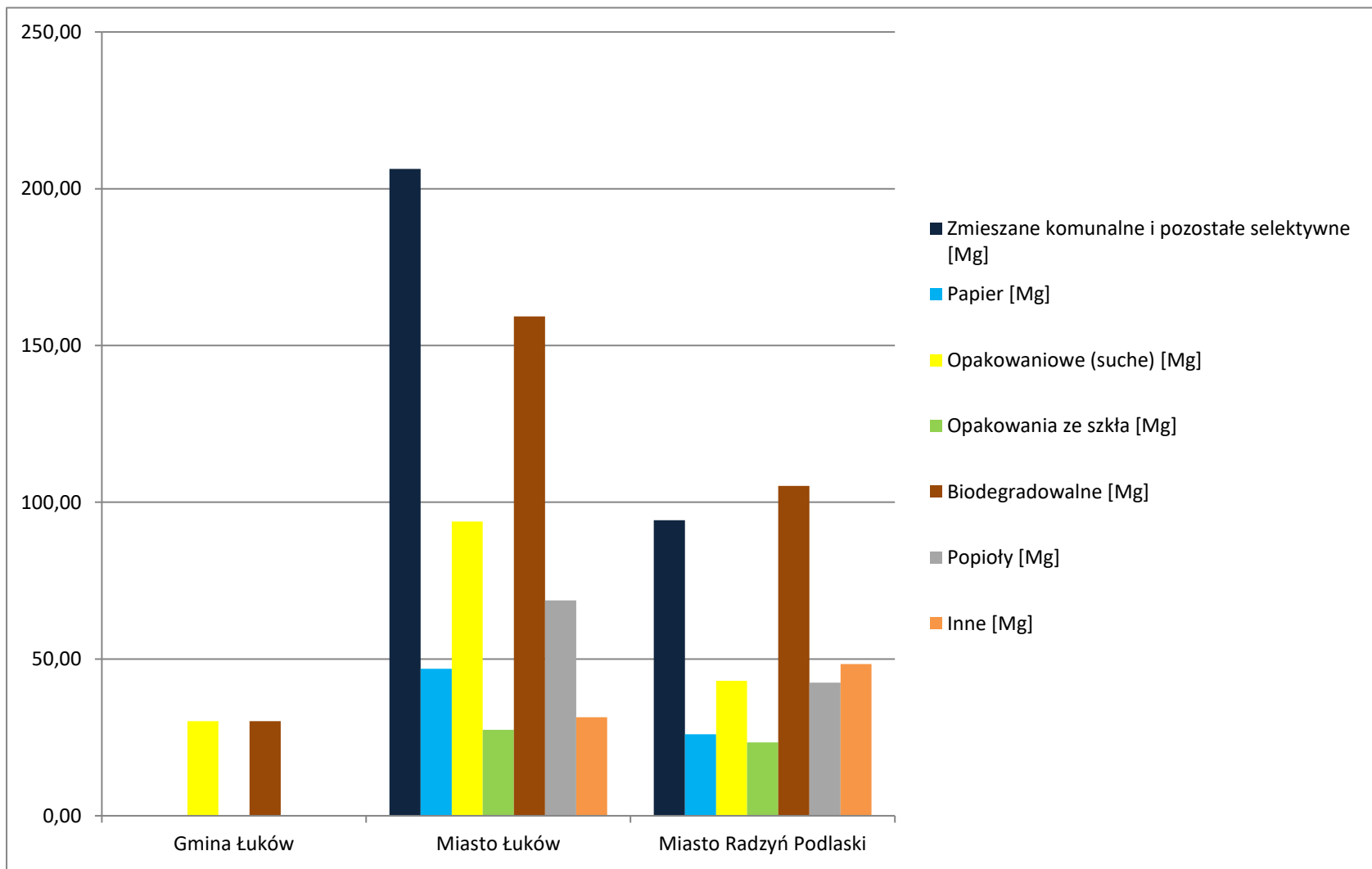


Gmina	Ogólna ilość dla Gminy [Mg]	Ilość odpadów zmieszanych dla Gminy [Mg]	Ilość odpadów selektywnie zebranych dla Gminy [Mg]	Liczba mieszkańców	Ogólna ilość odpadów na jednego mieszkańca [kg]	Ilość odpadów zmieszanych na jednego mieszkańca [kg]	Ilość odpadów selektywnie zebranych na jednego mieszkańca [kg]
Gmina Adamów	52,82	35,54	17,28	5594	9,44	6,35	3,09
Gmina Borki	96,72	21,72	73,98	6003	16,11	3,62	12,32
Gmina Czemierniki	59,28	15,60	43,68	4310	13,75	3,62	10,13
Gmina Jeziorzany	25,52	18,98	10,66	2773	9,20	6,84	3,84
Gmina Kąkolewnica	109,72	31,92	77,80	8102	13,54	3,94	9,60
Gmina Kock	85,60	26,16	64,34	6349	13,48	4,12	10,13
Gmina Komarówka Podlaska	58,02	30,68	27,34	4185	13,86	7,33	6,53
Gmina Krzywda	103,88	37,38	64,58	10451	9,94	3,58	6,18
Gmina Łuków	60,43	0,00	60,43	18230	3,31	0,00	3,31
Miasto Łuków	633,85	206,31	380,70	29728	21,32	6,94	12,81
Gmina Milanów	21,58	15,54	6,04	3762	5,74	4,13	1,61
Gmina Radzyń Podlaski	104,72	31,92	64,66	8072	12,97	3,95	8,01
Miasto Radzyń Podlaski	382,93	94,29	288,64	15656	24,46	6,02	18,44
Gmina Serokomla	42,34	13,34	54,09	3940	10,75	3,39	13,73
Gmina Siemień	39,64	18,92	20,72	4516	8,78	4,19	4,59
Gmina Stanin	51,28	29,06	20,90	9729	5,27	2,99	2,15
Gmina Stoczek Łukowski	50,66	29,72	20,94	7793	6,50	3,81	2,69
Miasto Stoczek Łukowski	80,54	25,84	54,70	2500	32,22	10,34	21,88
Gmina Ulan-Majorat	85,10	31,66	53,44	6000	14,18	5,28	8,91
Gmina Wołyń	73,84	36,46	37,01	6608	11,17	5,52	5,60
Gmina Wojcieszków	95,32	30,80	64,52	6850	13,92	4,50	9,42
Gmina Wola Mysłowska	39,08	25,52	15,14	4649	8,41	5,49	3,26

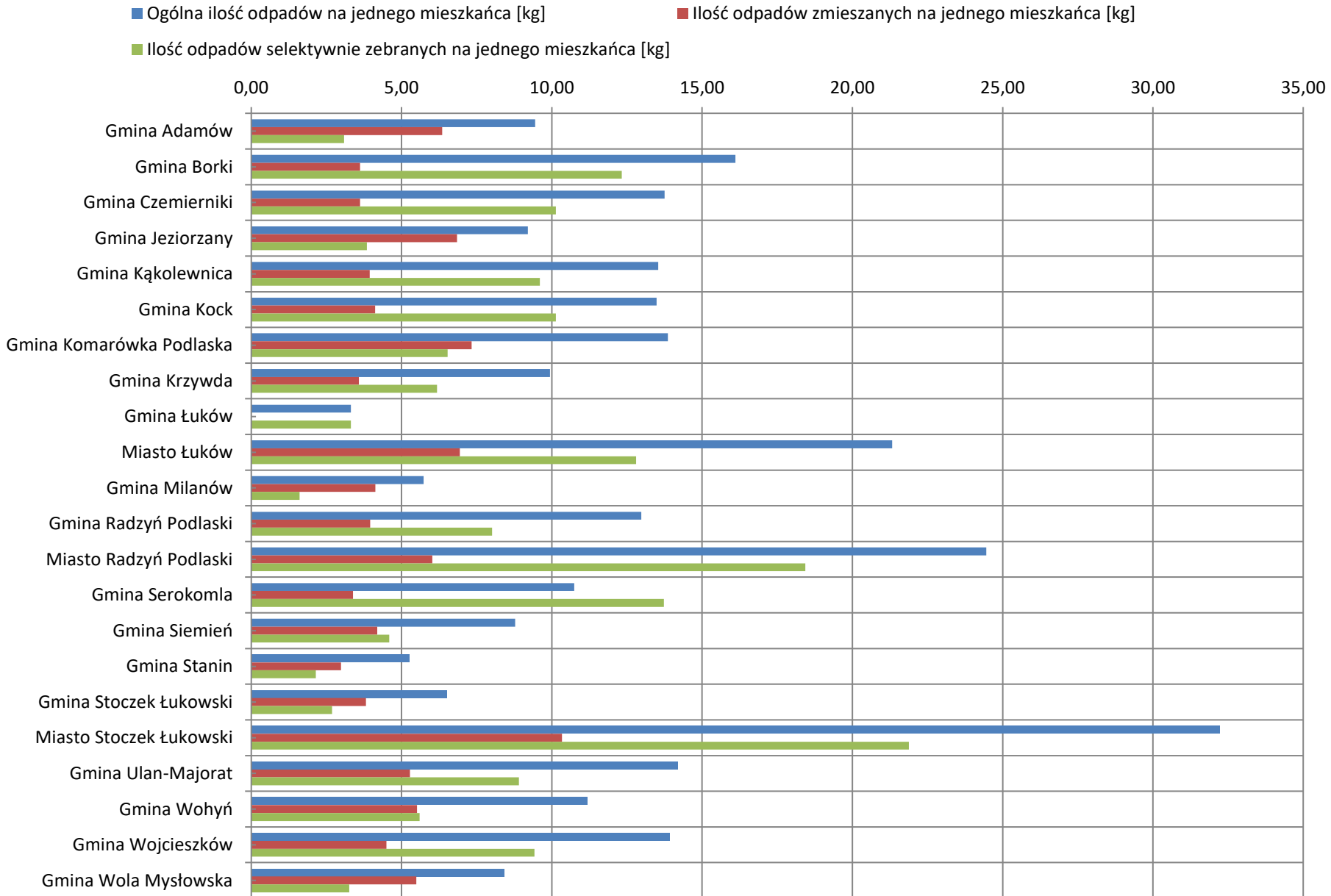
Łączna ilość odpadów na grudzień 2021 [Mg]

2683,42 % całości

Zmieszane komunalne i pozostałe selektywne	891,76	33,23
Papier	174,62	6,51
Opakowaniowe (suche)	428,35	15,96
Opakowania ze szkła	238,42	8,88
Biodegradowalne	394,95	14,72
Popioły	353,26	13,16
Inne	202,06	7,53



Ilość odpadu na jednego mieszkańca [kg]/miesiąc



Gmina	% zmieszane komunalne i pozostałe selektywne	% selektywnie zebrane, w tym:	% papier	% opakowaniowe (suche)	% opakowania ze szkła	% biodegradowalne	% popioły	% inne
Gmina Adamów	67,29	32,71	2,92	10,79	10,37	8,63	0,00	0,00
Gmina Borki	22,46	77,54	2,65	8,77	16,29	4,28	37,14	8,42
Gmina Czemierniki	26,32	73,68	7,69	7,19	14,64	13,33	21,05	9,78
Gmina Jeziorzany	74,37	25,63	1,72	11,76	0,00	4,47	7,68	0,00
Gmina Kąkolewnica	29,09	70,91	4,89	12,56	20,93	3,17	19,56	9,81
Gmina Kock	30,56	69,44	0,54	10,96	0,58	23,13	33,25	0,98
Gmina Komarówka Podlaska	52,88	47,12	4,21	17,75	15,86	3,45	0,00	5,86
Gmina Krzywda	35,98	64,02	4,20	18,14	0,00	13,96	26,82	0,90
Gmina Łuków	0,00	100,00	0,07	49,96	0,00	49,98	0,00	0,00
Miasto Łuków	32,55	67,45	7,40	14,80	4,33	25,12	10,84	4,96
Gmina Milanów	72,01	27,99	0,00	21,50	0,00	5,56	0,00	0,93
Gmina Radzyń Podlaski	30,48	69,52	7,77	13,12	0,27	12,32	26,93	9,11
Miasto Radzyń Podlaski	24,62	75,38	6,79	11,25	6,12	27,48	11,09	12,64
Gmina Serokomla	31,51	68,49	2,17	10,53	7,04	5,81	33,16	9,78
Gmina Siemień	47,73	52,27	3,58	40,41	0,00	3,94	0,00	4,34
Gmina Stanin	56,67	43,33	5,34	16,54	19,19	2,26	0,00	0,00
Gmina Stoczek Łukowski	58,67	41,33	2,68	13,98	14,73	0,00	0,00	9,95
Miasto Stoczek Łukowski	32,08	67,92	1,47	7,60	4,82	11,75	13,46	28,83
Gmina Ulan-Majorat	37,20	62,80	1,50	9,40	16,33	3,55	18,71	13,30
Gmina Wołyń	49,38	50,62	2,23	14,07	9,62	0,00	14,92	9,78
Gmina Wojcieszków	32,31	67,69	2,96	14,12	0,00	7,32	35,56	7,72
Gmina Wola Mysłowska	65,30	34,70	3,17	12,79	17,50	1,23	0,00	0,00