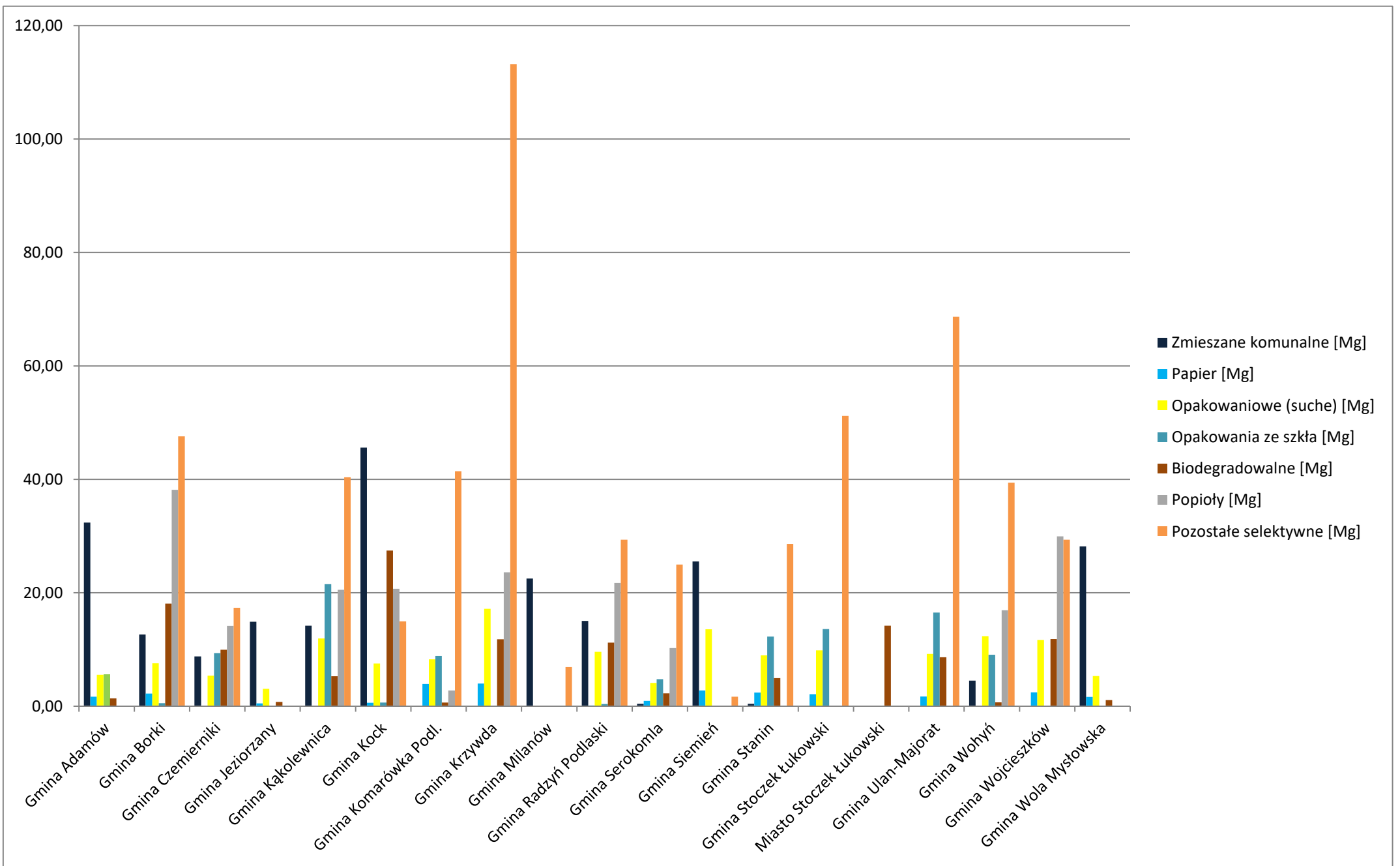


Gmina	Zmieszane komunalne [Mg]	Selektywnie zebrane [Mg], w tym:	Papier [Mg]	Opakowaniowe (suche) [Mg]	Opakowania ze szkła [Mg]	Biodegradowalne [Mg]	Popioły [Mg]	Pozostałe selektywne [Mg]	Razem dla Gminy [Mg]
Gmina Adamów	32,36	14,18	1,66	5,54	5,58	1,40	0,00	0,00	46,54
Gmina Borki	12,64	114,14	2,22	7,56	0,54	18,08	38,16	47,58	126,78
Gmina Czemierniki	8,78	56,24	0,00	5,38	9,38	9,96	14,16	17,36	65,02
Gmina Jeziorzany	14,90	4,30	0,50	3,06	0,00	0,74	0,00	0,00	19,20
Gmina Kąkolewnica	14,20	99,62	0,00	11,94	21,50	5,30	20,52	40,36	113,82
Gmina Kock	45,58	71,92	0,60	7,54	0,64	27,44	20,72	14,98	117,50
Gmina Komarówka Podl.	0,00	65,94	3,94	8,28	8,84	0,66	2,80	41,42	65,94
Gmina Krzywda	0,00	169,78	4,00	17,16	0,00	11,80	23,62	113,20	169,78
Gmina Łuków	3,46	279,64	10,12	37,32	71,02	33,46	0,00	127,72	283,10
Miasto Łuków	11,84	607,83	36,55	69,60	21,92	246,70	47,90	185,16	619,67
Gmina Milanów	22,52	6,90	0,00	0,00	0,00	0,00	0,00	6,90	29,42
Gmina Radzyń Podlaski	15,05	72,43	0,14	9,60	0,38	11,20	21,74	29,37	87,48
Miasto Radzyń Podlaski	13,82	350,70	17,52	39,72	21,74	163,52	31,46	76,74	364,52
Gmina Serokomla	0,44	47,34	0,94	4,10	4,78	2,28	10,26	24,98	47,78
Gmina Siemień	25,54	18,02	2,78	13,58	0,00	0,00	0,00	1,66	43,56
Gmina Stanin	0,44	57,24	2,40	8,98	12,28	4,96	0,00	28,62	57,68
Gmina Stoczek Łukowski	0,00	76,76	2,12	9,84	13,60	0,00	0,00	51,20	76,76
Miasto Stoczek Łukowski	0,00	14,20	0,00	0,00	0,00	14,20	0,00	0,00	14,20
Gmina Ulan-Majorat	0,00	104,76	1,72	9,22	16,50	8,64	0,00	68,68	104,76
Gmina Wołyń	4,50	78,42	0,00	12,34	9,08	0,68	16,92	39,40	82,92
Gmina Wojcieszków	0,00	85,30	2,46	11,7	0,00	11,82	29,96	29,36	85,30
Gmina Wola Myśłowska	28,18	8,06	1,64	5,32	0,00	1,10	0,00	0,00	36,24
Łącznie [Mg]	254,25	2403,72	91,31	297,78	217,78	573,94	278,22	944,69	2657,97

Procentowy udział poszczególnych frakcji odpadów

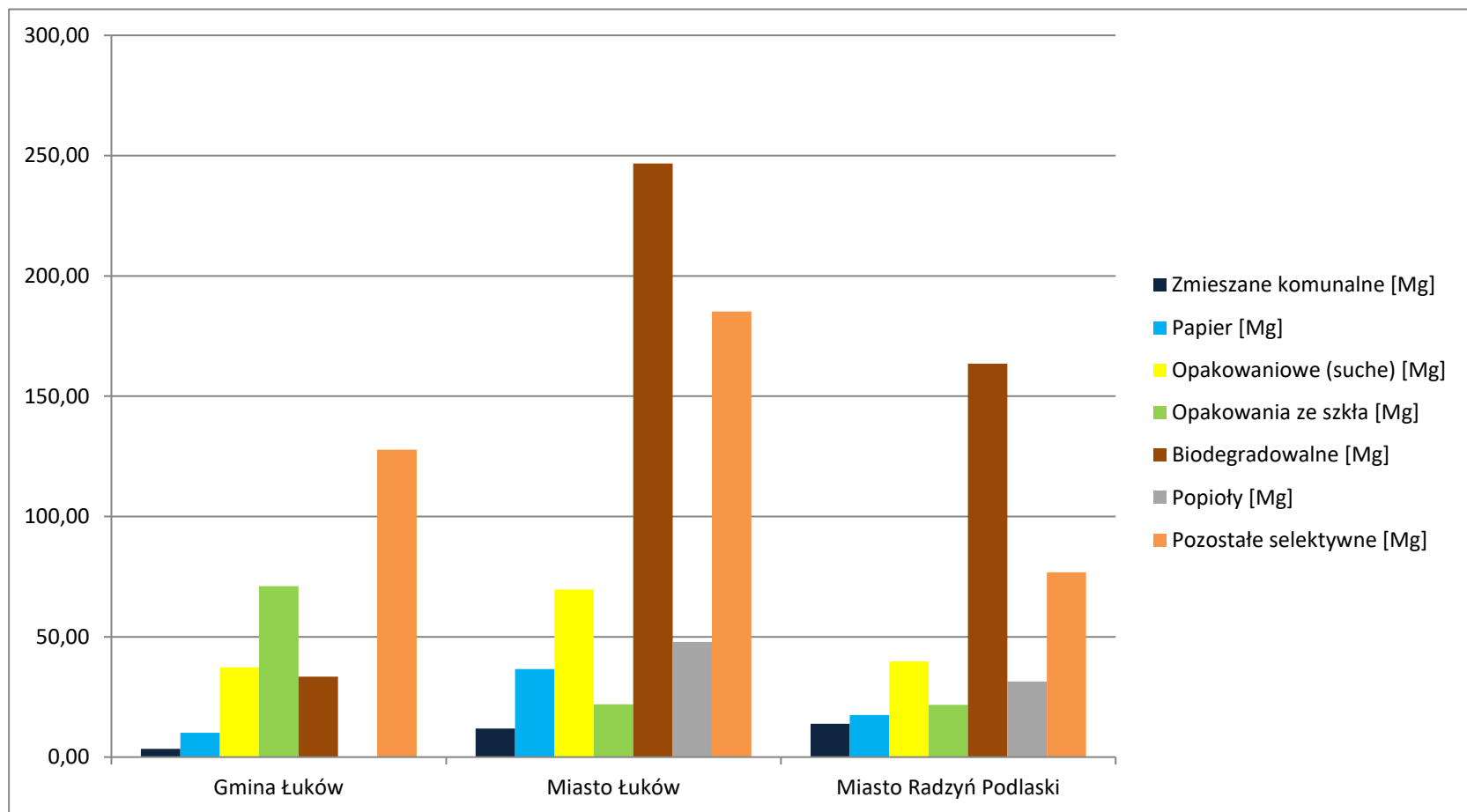




Gmina	Ogólna ilość dla Gminy [Mg]	Ilość odpadów zmieszanych dla Gminy [Mg]	Ilość odpadów selektywnie zebranych dla Gminy [Mg]	Liczba mieszkańców	Ogólna ilość odpadów na jednego mieszkańca [kg]	Ilość odpadów zmieszanych na jednego mieszkańca [kg]	Ilość odpadów selektywnie zebranych na jednego mieszkańca [kg]
Gmina Adamów	46,54	32,36	14,18	5620	8,28	5,76	2,52
Gmina Borki	126,78	12,64	113,58	6035	21,01	2,09	18,82
Gmina Czemierniki	65,02	8,78	56,24	4365	14,90	2,01	12,88
Gmina Jeziorzany	19,20	14,90	3,80	2816	6,82	5,29	1,35
Gmina Kąkolewnica	113,82	14,20	99,62	8102	14,05	1,75	12,30
Gmina Kock	117,50	45,58	71,32	6438	18,25	7,08	11,08
Gmina Komarówka Podl.	65,94	0,00	65,94	4250	15,52	0,00	15,52
Gmina Krzywda	169,78	0,00	169,72	10526	16,13	0,00	16,12
Gmina Łuków	283,10	3,46	279,64	18148	15,60	0,19	15,41
Miasto Łuków	619,67	11,84	581,40	30025	20,64	0,39	19,36
Gmina Milanów	29,42	22,52	6,90	3835	7,67	5,87	1,80
Gmina Radzyń Podlaski	87,48	15,05	72,29	8086	10,82	1,86	8,94
Miasto Radzyń Podlaski	364,52	13,82	350,70	15731	23,17	0,88	22,29
Gmina Serokomla	47,78	0,44	63,92	3966	12,05	0,11	16,12
Gmina Siemień	43,56	25,54	18,02	4582	9,51	5,57	3,93
Gmina Stanin	57,68	0,44	57,62	9751	5,92	0,05	5,91
Gmina Stoczek Łukowski	76,76	0,00	76,76	7860	9,77	0,00	9,77
Miasto Stoczek Łukowski	14,20	0,00	14,20	2536	5,60	0,00	5,60
Gmina Ulan-Majorat	104,76	0,00	104,76	6016	17,41	0,00	17,41
Gmina Wołyń	82,92	4,50	80,14	6693	12,39	0,67	11,97
Gmina Wojcieszków	85,30	0,00	85,30	6903	12,36	0,00	12,36
Gmina Wola Mysłowska	36,24	28,18	8,88	4695	7,72	6,00	1,89

Łączna ilość odpadów na kwiecień 2020 [Mg] 2836,29 % całości

Zmieszane komunalne	270,43	9,53
Papier	102,59	3,62
Opakowaniowe (suche)	444,56	15,67
Opakowania ze szkła	217,78	7,68
Biodegradowalne	578,02	20,38
Popioły	278,22	9,81
Pozostałe selektywne	994,69	35,07



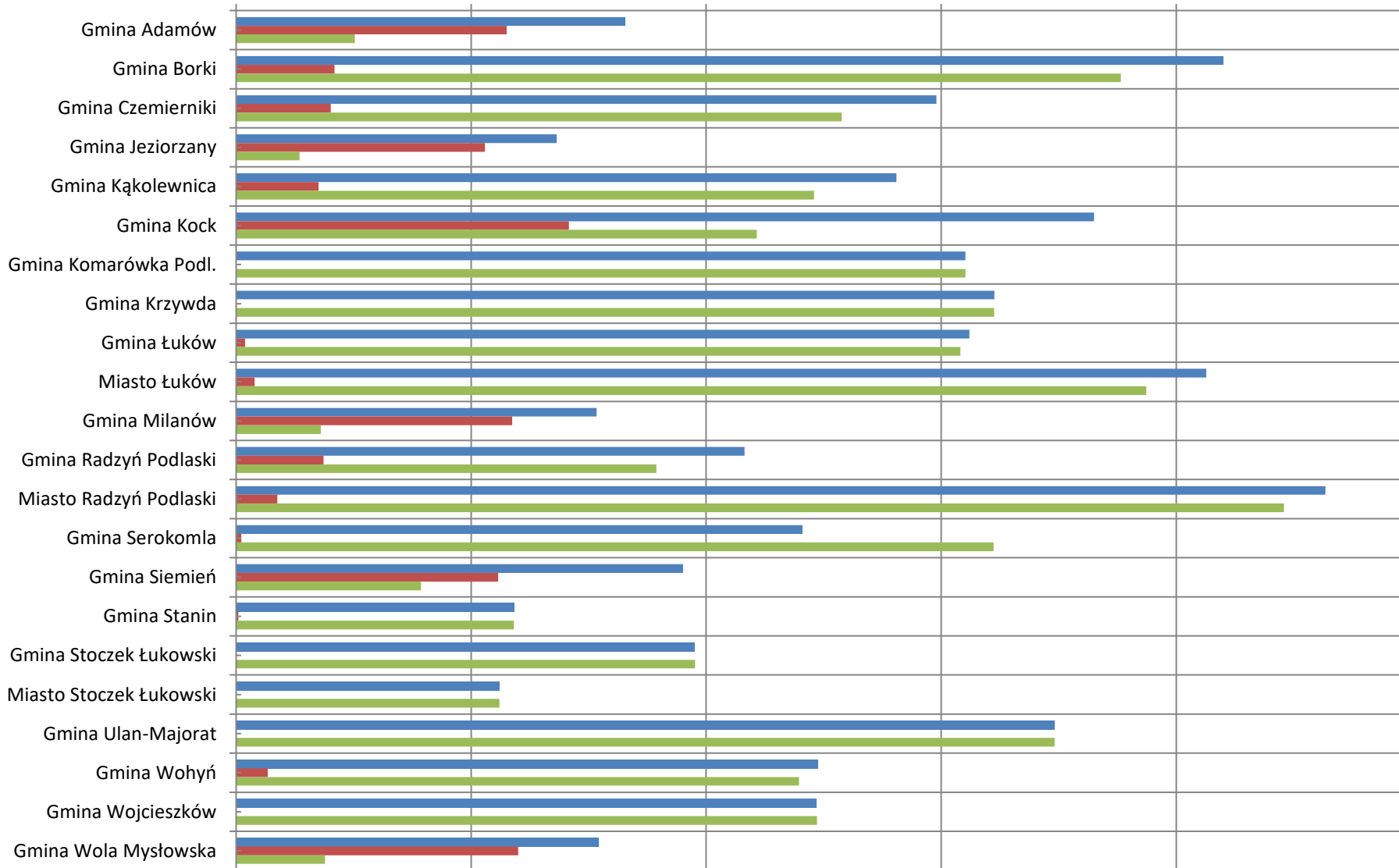
Ilość odpadu na jednego mieszkańca [kg]/miesiąc

■ Ogólna ilość odpadów na jednego mieszkańca [kg]

■ Ilość odpadów zmieszanych na jednego mieszkańca [kg]

■ Ilość odpadów selektywnie zebranych na jednego mieszkańca [kg]

0,00 5,00 10,00 15,00 20,00 25,00



Gmina	% zmieszane komunalne	% selektywnie zebrane, w tym:	% papier	% opakowaniowe (suche)	% opakowania ze szkła	% biodegradowalne	% popioły	% pozostałe selektywne
Gmina Adamów	69,53	30,47	3,57	11,90	11,99	3,01	0,00	0,00
Gmina Borki	9,97	90,03	1,75	5,96	0,43	14,26	30,10	37,53
Gmina Czemierniki	13,50	86,50	0,00	8,27	14,43	15,32	21,78	26,70
Gmina Jeziorzany	77,60	22,40	2,60	15,94	0,00	3,85	0,00	0,00
Gmina Kąkolewnica	12,48	87,52	0,00	10,49	18,89	4,66	18,03	35,46
Gmina Kock	38,79	61,21	0,51	6,42	0,54	23,35	17,63	12,75
Gmina Komarówka Podl.	0,00	100,00	5,98	12,56	13,41	1,00	4,25	62,81
Gmina Krzywda	0,00	100,00	2,36	10,11	0,00	6,95	13,91	66,67
Gmina Łuków	1,22	98,78	3,57	13,18	25,09	11,82	0,00	45,11
Miasto Łuków	1,91	98,09	5,90	11,23	3,54	39,81	7,73	29,88
Gmina Milanów	76,55	23,45	0,00	0,00	0,00	0,00	0,00	23,45
Gmina Radzyń Podlaski	17,20	82,80	0,16	10,97	0,43	12,80	24,85	33,57
Miasto Radzyń Podlaski	3,79	96,21	4,81	10,90	5,96	44,86	8,63	21,05
Gmina Serokomla	0,92	99,08	1,97	8,58	10,00	4,77	21,47	52,28
Gmina Siemień	58,63	41,37	6,38	31,18	0,00	0,00	0,00	3,81
Gmina Stanin	0,76	99,24	4,16	15,57	21,29	8,60	0,00	49,62
Gmina Stoczek Łukowski	0,00	100,00	2,76	12,82	17,72	0,00	0,00	66,70
Miasto Stoczek Łukowski	0,00	100,00	0,00	0,00	0,00	100,00	0,00	0,00
Gmina Ulan-Majorat	0,00	100,00	1,64	8,80	15,75	8,25	0,00	65,56
Gmina Wołyń	5,43	94,57	0,00	14,88	10,95	0,82	20,41	47,52
Gmina Wojcieszków	0,00	100,00	2,88	13,72	0,00	13,86	35,12	34,42
Gmina Wola Mysłowska	77,76	22,24	4,53	14,68	0,00	3,04	0,00	0,00