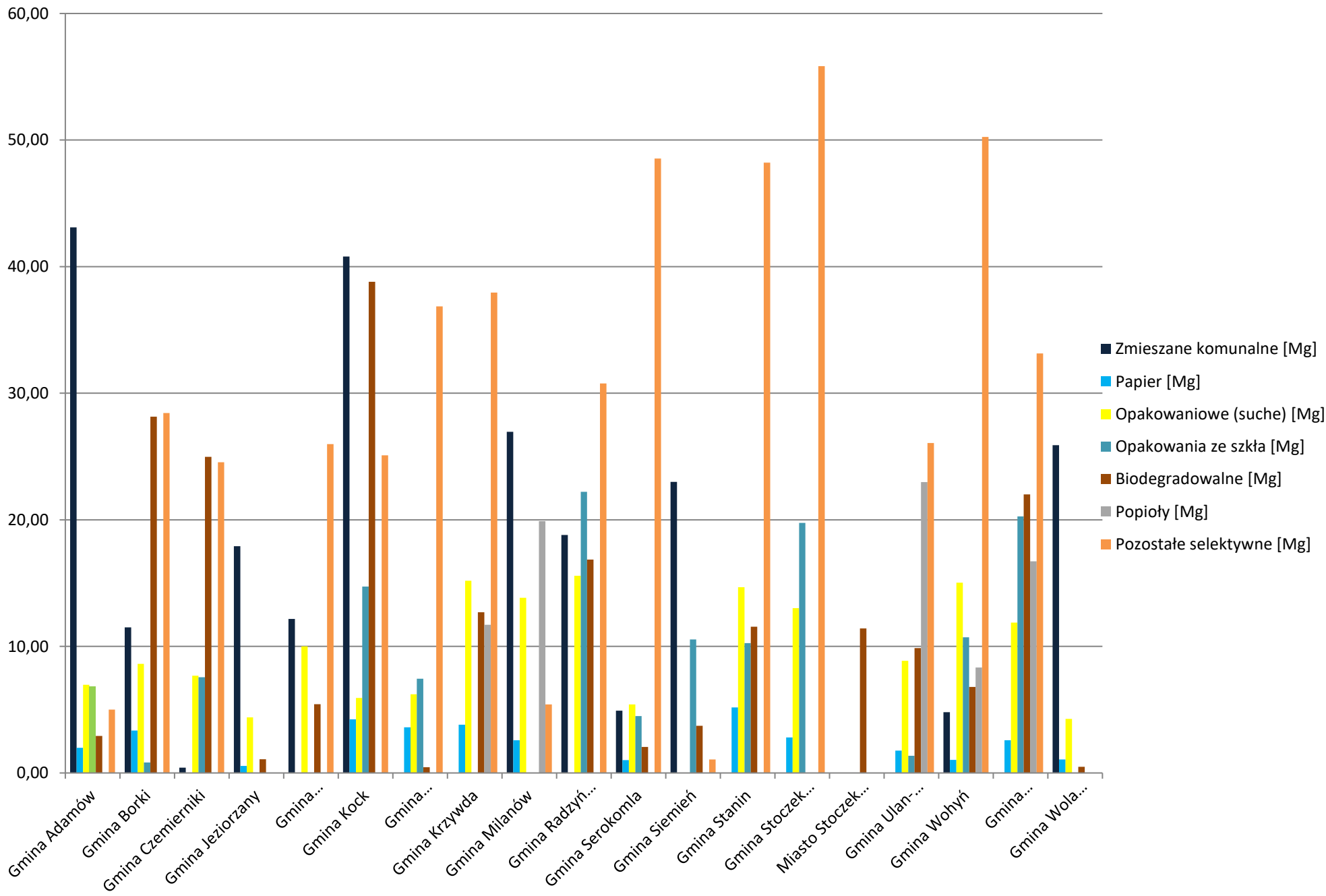


Gmina	Zmieszane komunalne [Mg]	Selektywnie zebrane [Mg], w tym:	Papier [Mg]	Opakowaniowe (suche) [Mg]	Opakowania ze szkła [Mg]	Biodegradowalne [Mg]	Popioły [Mg]	Pozostałe selektywne [Mg]	Razem dla Gminy [Mg]
Gmina Adamów	43,10	23,72	1,98	6,96	6,86	2,92	0,00	5,00	66,82
Gmina Borki	11,50	69,38	3,36	8,62	0,82	28,14	0,00	28,44	80,88
Gmina Czemierniki	0,42	64,76	0,00	7,68	7,56	24,98	0,00	24,54	65,18
Gmina Jeziorzany	17,92	6,04	0,56	4,40	0,00	1,08	0,00	0,00	23,96
Gmina Kąkolewnica	12,16	41,42	0,00	10,00	0,00	5,44	0,00	25,98	53,58
Gmina Kock	40,80	88,78	4,24	5,92	14,72	38,80	0,00	25,10	129,58
Gmina Komarówka Podl.	0,00	54,58	3,60	6,22	7,44	0,46	0,00	36,86	54,58
Gmina Krzywda	0,00	81,36	3,82	15,18	0,00	12,70	11,70	37,96	81,36
Gmina Łuków	3,24	292,11	8,09	32,24	0,00	53,56	85,04	113,18	295,35
Miasto Łuków	0,00	707,36	41,82	88,80	80,70	265,60	0,00	230,44	707,36
Gmina Milanów	26,96	41,74	2,58	13,84	0,00	0,00	19,90	5,42	68,70
Gmina Radzyń Podlaski	18,80	85,44	0,00	15,58	22,22	16,86	0,00	30,78	104,24
Miasto Radzyń Podlaski	13,84	510,44	20,00	39,24	27,66	212,20	20,46	190,88	524,28
Gmina Serokomla	4,92	61,54	1,02	5,42	4,50	2,06	0,00	48,54	66,46
Gmina Siemień	23,00	15,32	0,00	0,00	10,54	3,72	0,00	1,06	38,32
Gmina Stanin	0,00	89,89	5,18	14,67	10,26	11,56	0,00	48,22	89,89
Gmina Stoczek Łukowski	0,00	91,42	2,80	13,02	19,76	0,00	0,00	55,84	91,42
Miasto Stoczek Łukowski	0,00	11,42	0,00	0,00	0,00	11,42	0,00	0,00	11,42
Gmina Ulan-Majorat	0,00	70,88	1,76	8,86	1,36	9,86	22,98	26,06	70,88
Gmina Wołyń	4,80	92,18	1,04	15,04	10,72	6,80	8,34	50,24	96,98
Gmina Wojcieszków	0,00	106,59	2,58	11,88	20,26	22,00	16,72	33,15	106,59
Gmina Wola Mysłowska	25,90	5,82	1,06	4,28	0,00	0,48	0,00	0,00	31,72
Łącznie [Mg]	247,36	2612,19	105,49	327,85	245,38	730,64	185,14	1017,69	2859,55

Procentowy udział poszczególnych frakcji odpadów



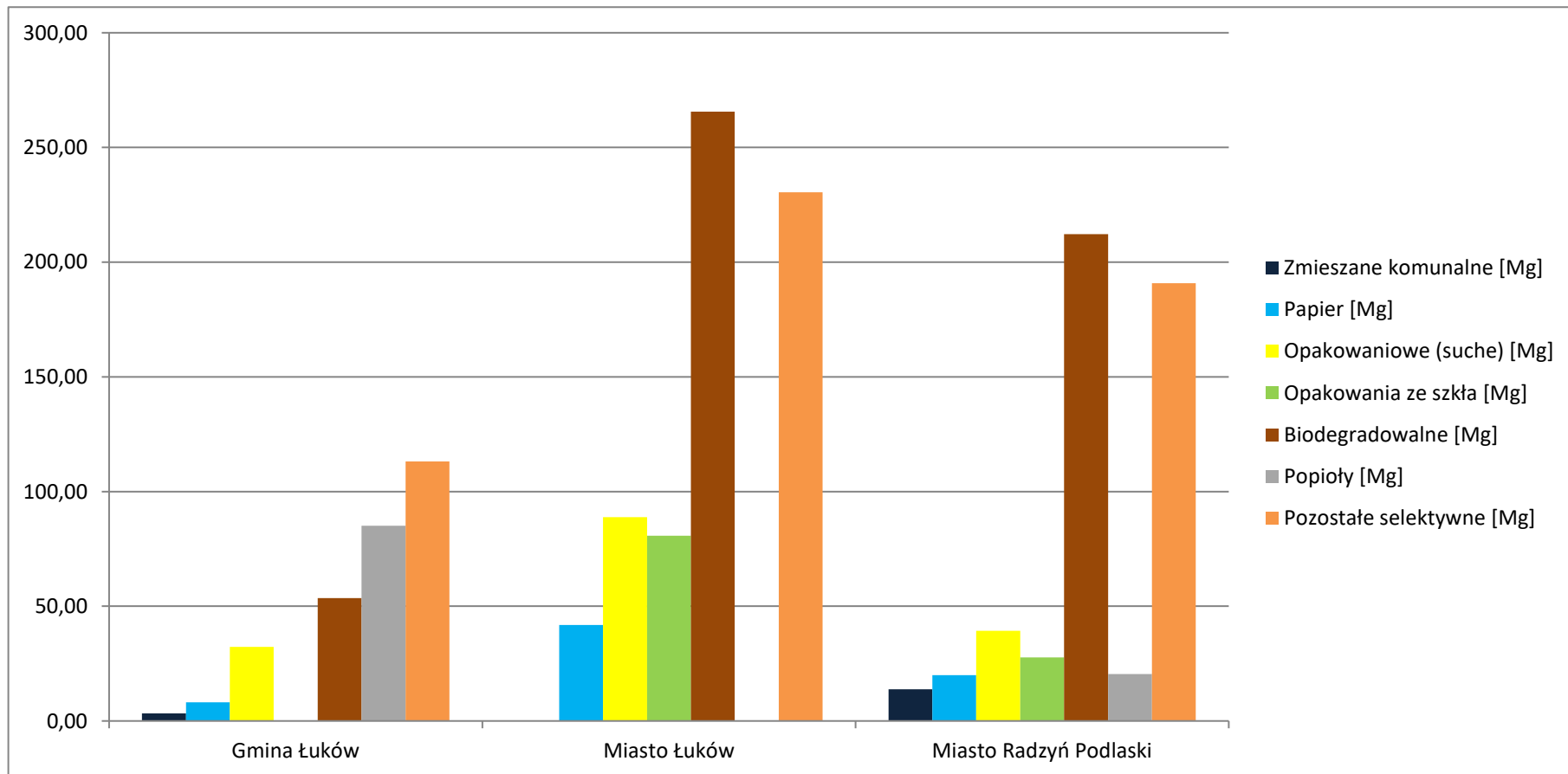


Gmina	Ogólna ilość dla Gminy [Mg]	Ilość odpadów zmieszanych dla Gminy [Mg]	Ilość odpadów selektywnie zebranych dla Gminy [Mg]	Liczba mieszkańców	Ogólna ilość odpadów na jednego mieszkańca [kg]	Ilość odpadów zmieszanych na jednego mieszkańca [kg]	Ilość odpadów selektywnie zebranych na jednego mieszkańca [kg]
Gmina Adamów	66,82	43,10	23,72	5620	11,89	7,67	4,22
Gmina Borki	80,88	11,50	68,00	6035	13,40	1,91	11,27
Gmina Czemierniki	65,18	0,42	64,76	4365	14,93	0,10	14,84
Gmina Jeziorzany	23,96	17,92	5,48	2816	8,51	6,36	1,95
Gmina Kąkolewnica	53,58	12,16	41,42	8102	6,61	1,50	5,11
Gmina Kock	129,58	40,80	84,54	6438	20,13	6,34	13,13
Gmina Komarówka Podl.	54,58	0,00	54,58	4250	12,84	0,00	12,84
Gmina Krzywda	81,36	0,00	81,14	10526	7,73	0,00	7,71
Gmina Łuków	295,35	3,24	292,11	18148	16,27	0,18	16,10
Miasto Łuków	707,36	0,00	673,63	30025	23,56	0,00	22,44
Gmina Milanów	68,70	26,96	41,74	3835	17,91	7,03	10,88
Gmina Radzyń Podlaski	104,24	18,80	88,02	8086	12,89	2,33	10,89
Miasto Radzyń Podlaski	524,28	13,84	510,44	15731	33,33	0,88	32,45
Gmina Serokomla	66,46	4,92	80,52	3966	16,76	1,24	20,30
Gmina Siemień	38,32	23,00	15,32	4582	8,36	5,02	3,34
Gmina Stanin	89,89	0,00	84,71	9751	9,22	0,00	8,69
Gmina Stoczek Łukowski	91,42	0,00	91,42	7860	11,63	0,00	11,63
Miasto Stoczek Łukowski	11,42	0,00	11,42	2536	4,50	0,00	4,50
Gmina Ulan-Majorat	70,88	0,00	70,88	6016	11,78	0,00	11,78
Gmina Wołyń	96,98	4,80	92,90	6693	14,49	0,72	13,88
Gmina Wojcieszków	106,59	0,00	106,59	6903	15,44	0,00	15,44
Gmina Wola Mysłowska	31,72	25,90	7,34	4695	6,76	5,52	1,56

Łączna ilość odpadów na maj 2020 [Mg]

3098,62 % całości

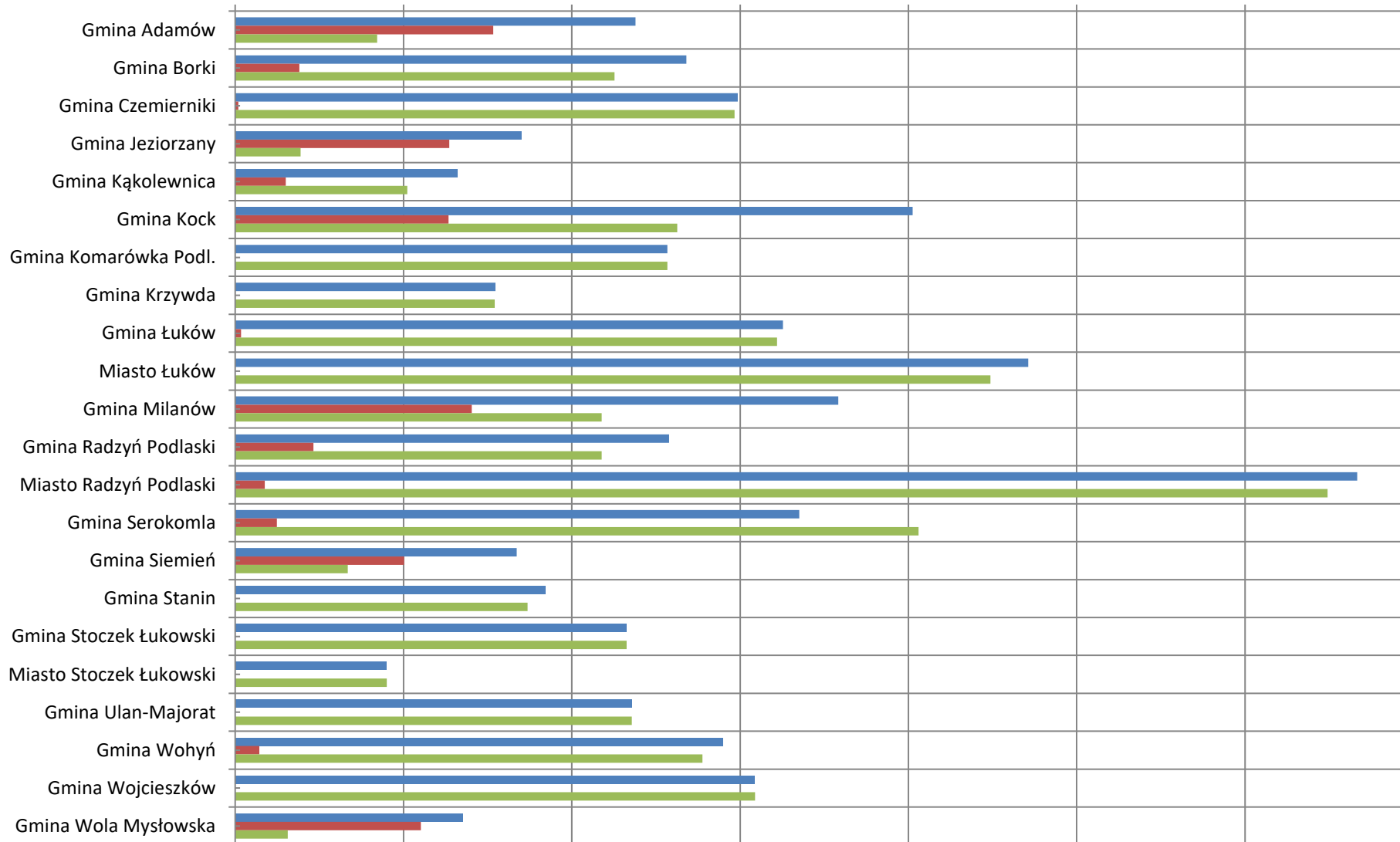
Zmieszane komunalne	248,92	8,03
Papier	155,19	5,01
Opakowaniowe (suche)	487,66	15,74
Opakowania ze szkła	266,60	8,60
Biodegradowalne	737,22	23,79
Popioły	185,14	5,97
Pozostałe selektywne	1017,89	32,85



Ilość odpadu na jednego mieszkańca [kg]/miesiąc

■ Ogólna ilość odpadów na jednego mieszkańca [kg]
 ■ Ilość odpadów zmieszanych na jednego mieszkańca [kg]
 ■ Ilość odpadów selektywnie zebranych na jednego mieszkańca [kg]

0,00 5,00 10,00 15,00 20,00 25,00 30,00 35,00



Gmina	% zmieszane komunalne	% selektywnie zebrane, w tym:	% papier	% opakowaniowe (suche)	% opakowania ze szkła	% biodegradowalne	% popioły	% pozostałe selektywne
Gmina Adamów	64,50	35,50	2,96	10,42	10,27	4,37	0,00	7,48
Gmina Borki	14,22	85,78	4,15	10,66	1,01	34,79	0,00	35,16
Gmina Czemierniki	0,64	99,36	0,00	11,78	11,60	38,32	0,00	37,65
Gmina Jeziorzany	74,79	25,21	2,34	18,36	0,00	4,51	0,00	0,00
Gmina Kąkolewnica	22,70	77,30	0,00	18,66	0,00	10,15	0,00	48,49
Gmina Kock	31,49	68,51	3,27	4,57	11,36	29,94	0,00	19,37
Gmina Komarówka Podlaska	0,00	100,00	6,60	11,40	13,63	0,84	0,00	67,53
Gmina Krzywda	0,00	100,00	4,70	18,66	0,00	15,61	14,38	46,66
Gmina Łuków	1,10	98,90	2,74	10,92	0,00	18,13	28,79	38,32
Miasto Łuków	0,00	100,00	5,91	12,55	11,41	37,55	0,00	32,58
Gmina Milanów	39,24	60,76	3,76	20,15	0,00	0,00	28,97	7,89
Gmina Radzyń Podlaski	18,04	81,96	0,00	14,95	21,32	16,17	0,00	29,53
Miasto Radzyń Podlaski	2,64	97,36	3,81	7,48	5,28	40,47	3,90	36,41
Gmina Serokomla	7,40	92,60	1,53	8,16	6,77	3,10	0,00	73,04
Gmina Siemień	60,02	39,98	0,00	0,00	27,51	9,71	0,00	2,77
Gmina Stanin	0,00	100,00	5,76	16,32	11,41	12,86	0,00	53,64
Gmina Stoczek Łukowski	0,00	100,00	3,06	14,24	21,61	0,00	0,00	61,08
Miasto Stoczek Łukowski	0,00	100,00	0,00	0,00	0,00	100,00	0,00	0,00
Gmina Ulan-Majorat	0,00	100,00	2,48	12,50	1,92	13,91	32,42	36,77
Gmina Wohyń	4,95	95,05	1,07	15,51	11,05	7,01	8,60	51,80
Gmina Wojcieszków	0,00	100,00	2,42	11,15	19,01	20,64	15,69	31,10
Gmina Wola Mystowska	81,65	18,35	3,34	13,49	0,00	1,51	0,00	0,00