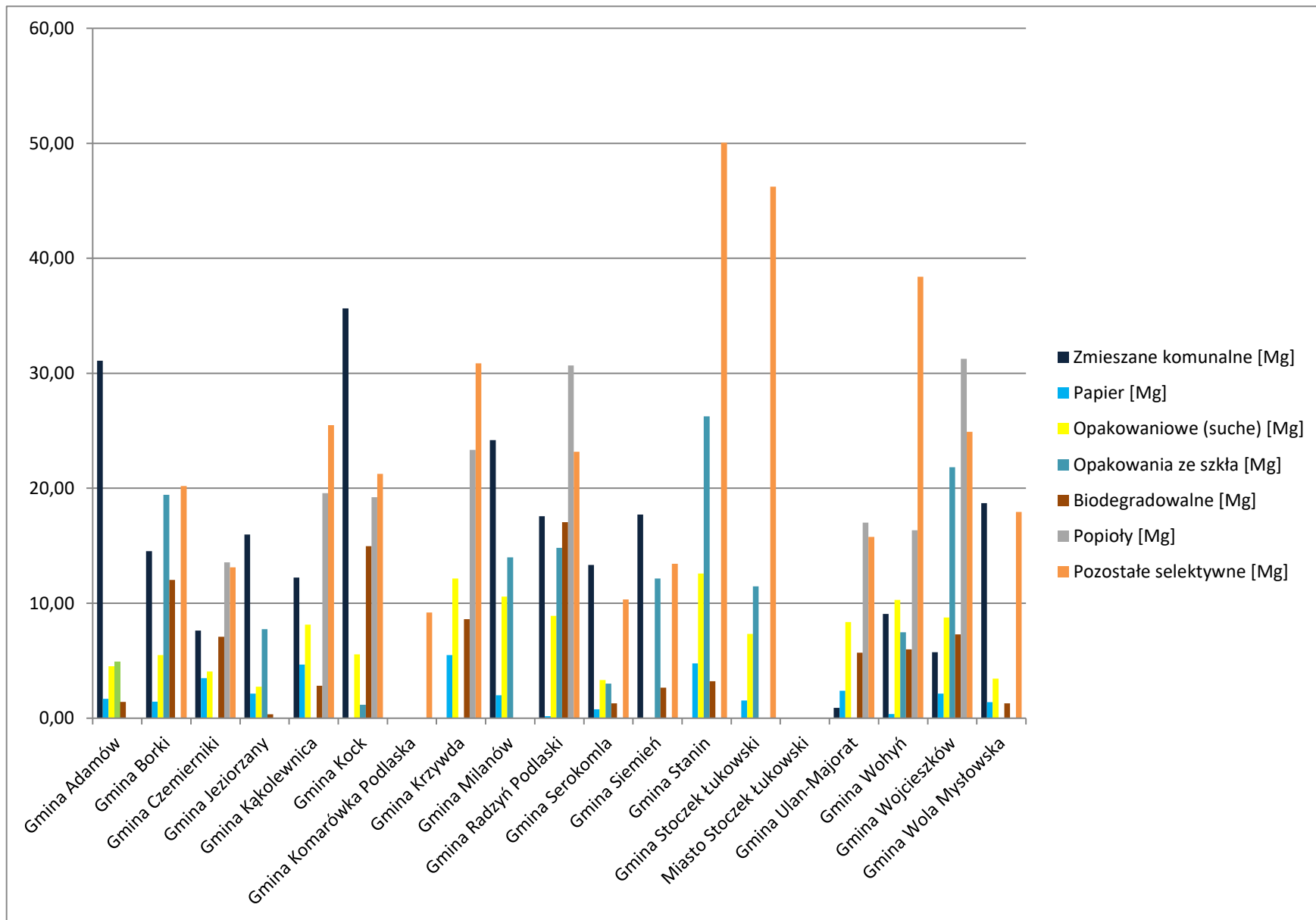


Gmina	Zmieszane komunalne [Mg]	Selektywnie zebrane [Mg], w tym:	Papier [Mg]	Opakowaniowe (suche) [Mg]	Opakowania ze szkła [Mg]	Biodegradowalne [Mg]	Popioły [Mg]	Pozostałe selektywne [Mg]	Razem dla Gminy [Mg]
Gmina Adamów	31,10	12,50	1,68	4,52	4,88	1,42	0,00	0,00	43,60
Gmina Borki	14,52	58,58	1,44	5,50	19,42	12,02	0,00	20,20	73,10
Gmina Czemierniki	7,62	41,30	3,48	4,06	0,00	7,08	13,56	13,12	48,92
Gmina Jeziorzany	15,98	12,96	2,14	2,74	7,74	0,34	0,00	0,00	28,94
Gmina Kąkolewnica	12,24	60,68	4,66	8,14	0,00	2,82	19,58	25,48	72,92
Gmina Kock	35,64	62,14	0,00	5,56	1,16	14,96	19,22	21,24	97,78
Gmina Komarówka Podlaska	0,00	9,20	0,00	0,00	0,00	0,00	0,00	9,20	9,20
Gmina Krzywda	0,00	80,48	5,50	12,16	0,00	8,62	23,34	30,86	80,48
Gmina Łuków	108,12	59,32	0,00	35,44	0,00	23,88	0,00	0,00	167,44
Miasto Łuków	9,36	611,56	33,78	72,86	64,90	155,52	89,08	195,42	620,92
Gmina Milanów	24,18	26,56	2,00	10,58	13,98	0,00	0,00	0,00	50,74
Gmina Radzyń Podlaski	17,56	94,82	0,18	8,90	14,82	17,06	30,68	23,18	112,38
Miasto Radzyń Podlaski	11,50	382,56	21,00	37,40	20,74	139,98	43,16	120,28	394,06
Gmina Serokomla	13,32	18,76	0,78	3,32	3,02	1,30	0,00	10,34	32,08
Gmina Siemień	17,72	28,26	0,00	0,00	12,16	2,66	0,00	13,44	45,98
Gmina Stanin	0,00	96,88	4,76	12,58	26,26	3,22	0,00	50,06	96,88
Gmina Stoczek Łukowski	0,00	66,56	1,54	7,34	11,46	0,00	0,00	46,22	66,56
Miasto Stoczek Łukowski	0,00	0,00	0,00	0,00	0,00	0,00	0,00	0,00	0,00
Gmina Ulan-Majorat	0,90	49,20	2,38	8,36	0,00	5,70	17,00	15,76	50,10
Gmina Wołyń	9,06	78,83	0,36	10,28	7,48	5,98	16,34	38,39	87,89
Gmina Wojcieszków	5,74	96,16	2,14	8,76	21,82	7,28	31,26	24,9	101,90
Gmina Wola Mysłowska	18,70	24,08	1,40	3,44	0,00	1,30	0,00	17,94	42,78
<i>Łącznie [Mg]</i>	353,26	1971,39	89,22	261,94	229,84	411,14	303,22	676,03	2324,65



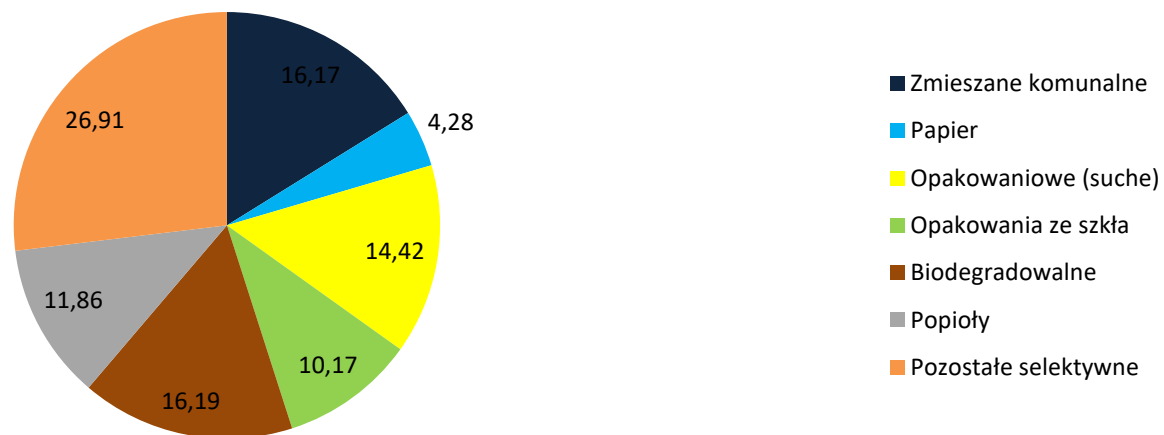
Gmina	Ogólna ilość dla Gminy [Mg]	Ilość odpadów zmieszanych dla Gminy [Mg]	Ilość odpadów selektywnie zebranych dla Gminy [Mg]	Liczba mieszkańców	Ogólna ilość odpadów na jednego mieszkańca [kg]	Ilość odpadów zmieszanych na jednego mieszkańca [kg]	Ilość odpadów selektywnie zebranych na jednego mieszkańca [kg]
Gmina Adamów	43,60	31,10	12,50	5620	7,76	5,53	2,22
Gmina Borki	73,10	14,52	58,82	6035	12,11	2,41	9,75
Gmina Czemierniki	48,92	7,62	41,30	4365	11,21	1,75	9,46
Gmina Jeziorzany	28,94	15,98	14,30	2816	10,28	5,67	5,08
Gmina Kąkolewnica	72,92	12,24	60,68	8102	9,00	1,51	7,49
Gmina Kock	97,78	35,64	66,80	6438	15,19	5,54	10,38
Gmina Komarówka Podlaska	9,20	0,00	9,20	4250	2,16	0,00	2,16
Gmina Krzywda	80,48	0,00	74,98	10526	7,65	0,00	7,12
Gmina Łuków	167,44	108,12	59,32	18148	9,23	5,96	3,27
Miasto Łuków	620,92	9,36	577,78	30025	20,68	0,31	19,24
Gmina Milanów	50,74	24,18	26,56	3835	13,23	6,31	6,93
Gmina Radzyń Podlaski	112,38	17,56	96,64	8086	13,90	2,17	11,95
Miasto Radzyń Podlaski	394,06	11,50	382,56	15731	25,05	0,73	24,32
Gmina Serokomla	32,08	13,32	38,98	3966	8,09	3,36	9,83
Gmina Siemień	45,98	17,72	28,26	4582	10,03	3,87	6,17
Gmina Stanin	96,88	0,00	92,12	9751	9,94	0,00	9,45
Gmina Stoczek Łukowski	66,56	0,00	66,56	7860	8,47	0,00	8,47
Miasto Stoczek Łukowski	0,00	0,00	0,00	2536	0,00	0,00	0,00
Gmina Ulan-Majorat	50,10	0,90	49,20	6016	8,33	0,15	8,18
Gmina Wołyń	87,89	9,06	80,85	6693	13,13	1,35	12,08
Gmina Wojcieszków	101,90	5,74	96,16	6903	14,76	0,83	13,93
Gmina Wola Mysłowska	42,78	18,70	24,82	4695	9,11	3,98	5,29

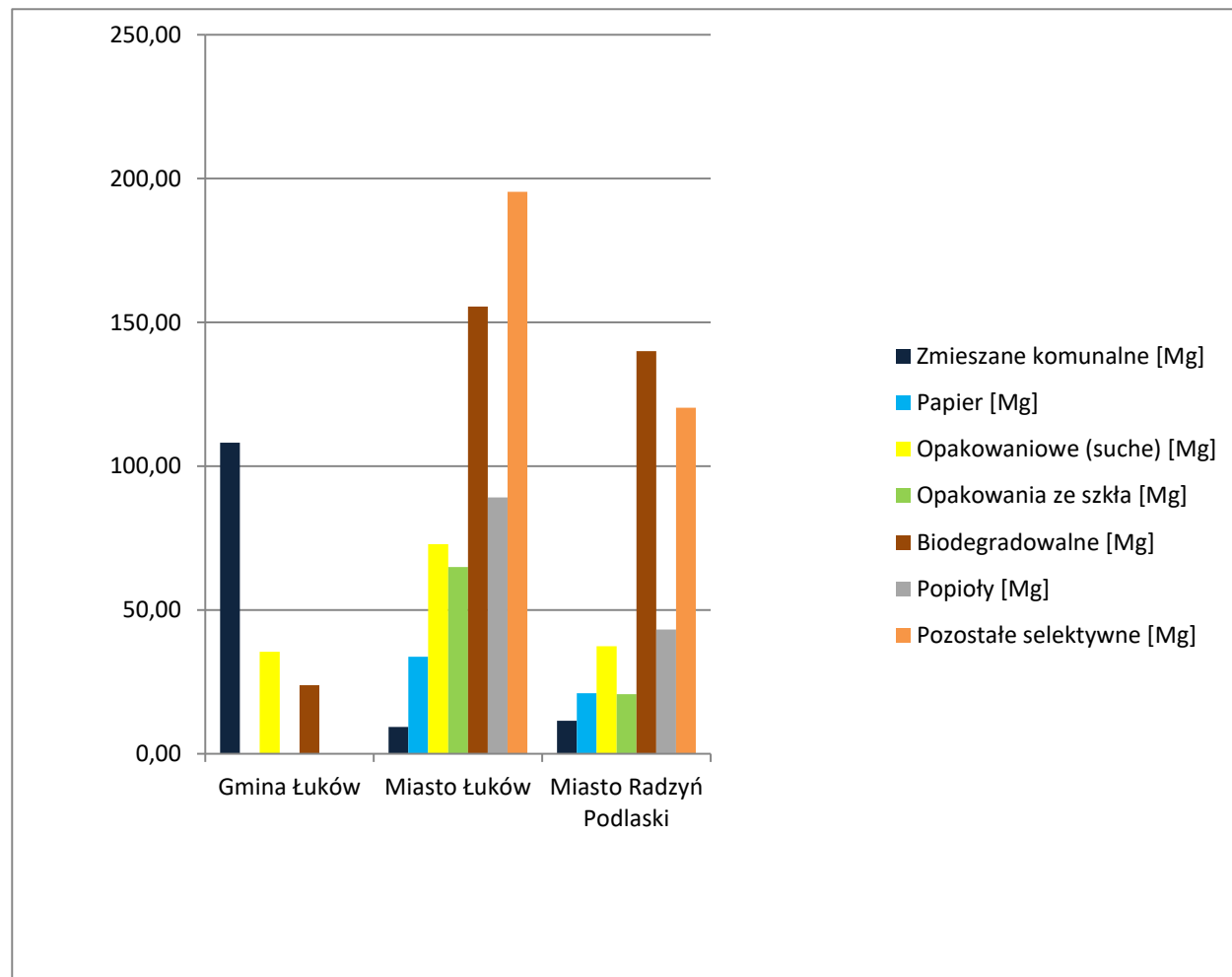
Łączna ilość odpadów na marzec 2020 [Mg]

2557,51 % całości

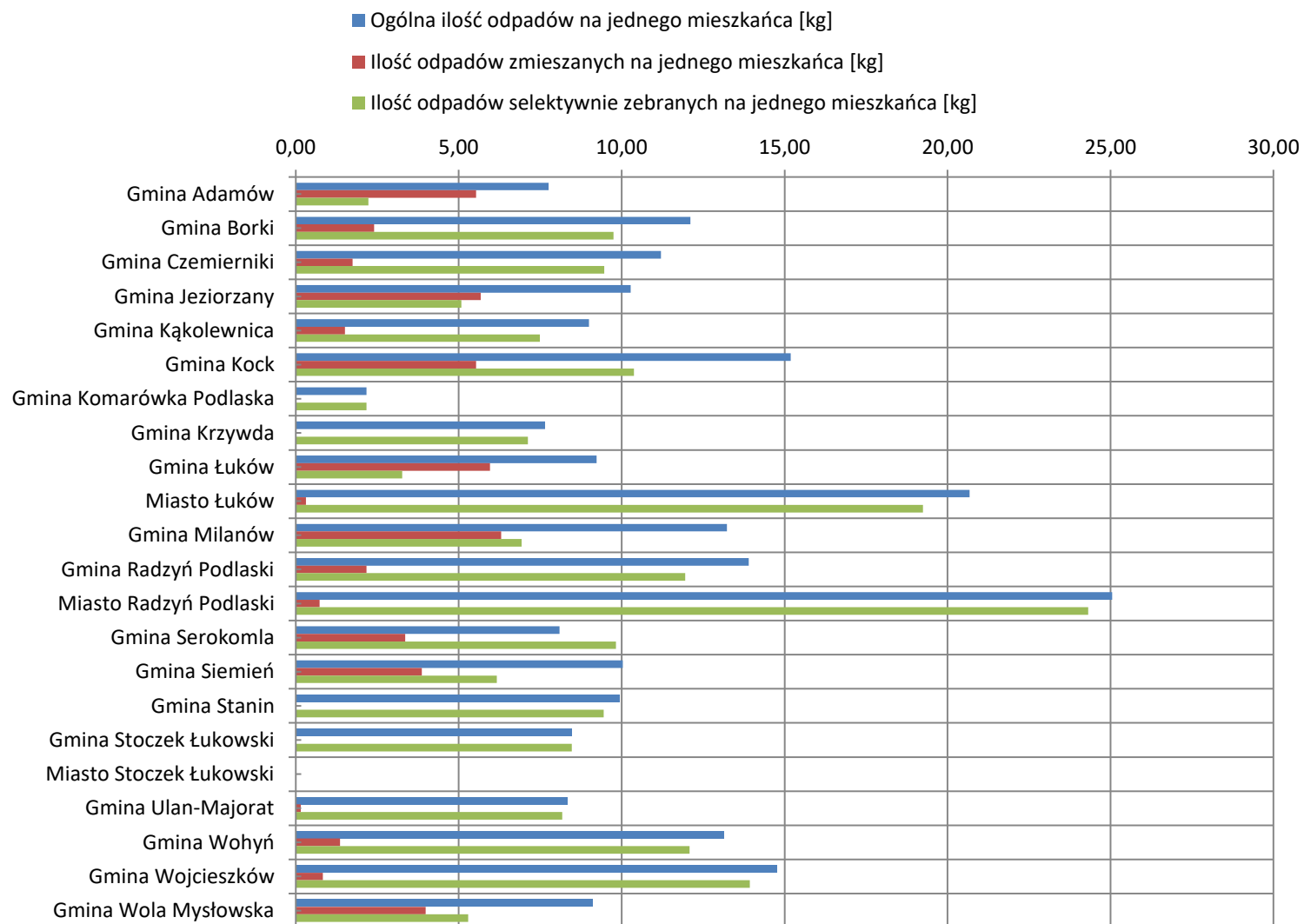
Zmieszane komunalne	413,56	16,17
Papier	109,50	4,28
Opakowaniowe (suche)	368,88	14,42
Opakowania ze szkła	260,20	10,17
Biodegradowalne	413,94	16,19
Popioły	303,22	11,86
Pozostałe selektywne	688,21	26,91

Procentowy udział poszczególnych frakcji odpadów





Ilość odpadu na jednego mieszkańca [kg]/miesiąc



Gmina	% zmieszane komunalne	% selektywnie zebrane, w	% papier	% opakowaniowe (suche)	% opakowania ze szkła	% biodegradowalne	% popioły	% pozostałe selektywne
Gmina Adamów	71,33	28,67	3,85	10,37	11,19	3,26	0,00	0,00
Gmina Borki	19,86	80,14	1,97	7,52	26,57	16,44	0,00	27,63
Gmina Czemierniki	15,58	84,42	7,11	8,30	0,00	14,47	27,72	26,82
Gmina Jeziorzany	55,22	44,78	7,39	9,47	26,74	1,17	0,00	0,00
Gmina Kąkolewnica	16,79	83,21	6,39	11,16	0,00	3,87	26,85	34,94
Gmina Kock	36,45	63,55	0,00	5,69	1,19	15,30	19,66	21,72
Gmina Komarówka Podlaska	0,00	100,00	0,00	0,00	0,00	0,00	0,00	100,00
Gmina Krzywda	0,00	100,00	6,83	15,11	0,00	10,71	29,00	38,34
Gmina Łuków	64,57	35,43	0,00	21,17	0,00	14,26	0,00	0,00
Miasto Łuków	1,51	98,49	5,44	11,73	10,45	25,05	14,35	31,47
Gmina Milanów	47,65	52,35	3,94	20,85	27,55	0,00	0,00	0,00
Gmina Radzyń Podlaski	15,63	84,37	0,16	7,92	13,19	15,18	27,30	20,63
Miasto Radzyń Podlaski	2,92	97,08	5,33	9,49	5,26	35,52	10,95	30,52
Gmina Serokomla	41,52	58,48	2,43	10,35	9,41	4,05	0,00	32,23
Gmina Siemień	38,54	61,46	0,00	0,00	26,45	5,79	0,00	29,23
Gmina Stanin	0,00	100,00	4,91	12,99	27,11	3,32	0,00	51,67
Gmina Stoczek Łukowski	0,00	100,00	2,31	11,03	17,22	0,00	0,00	69,44
Miasto Stoczek Łukowski	#DZIEL/0!	#DZIEL/0!	#DZIEL/0!	#DZIEL/0!	#DZIEL/0!	#DZIEL/0!	#DZIEL/0!	#DZIEL/0!
Gmina Ulan-Majorat	1,80	98,20	4,75	16,69	0,00	11,38	33,93	31,46
Gmina Wołyń	10,31	89,69	0,41	11,70	8,51	6,80	18,59	43,68
Gmina Wojcieszków	5,63	94,37	2,10	8,60	21,41	7,14	30,68	24,44
Gmina Wola Mystowska	43,71	56,29	3,27	8,04	0,00	3,04	0,00	41,94

