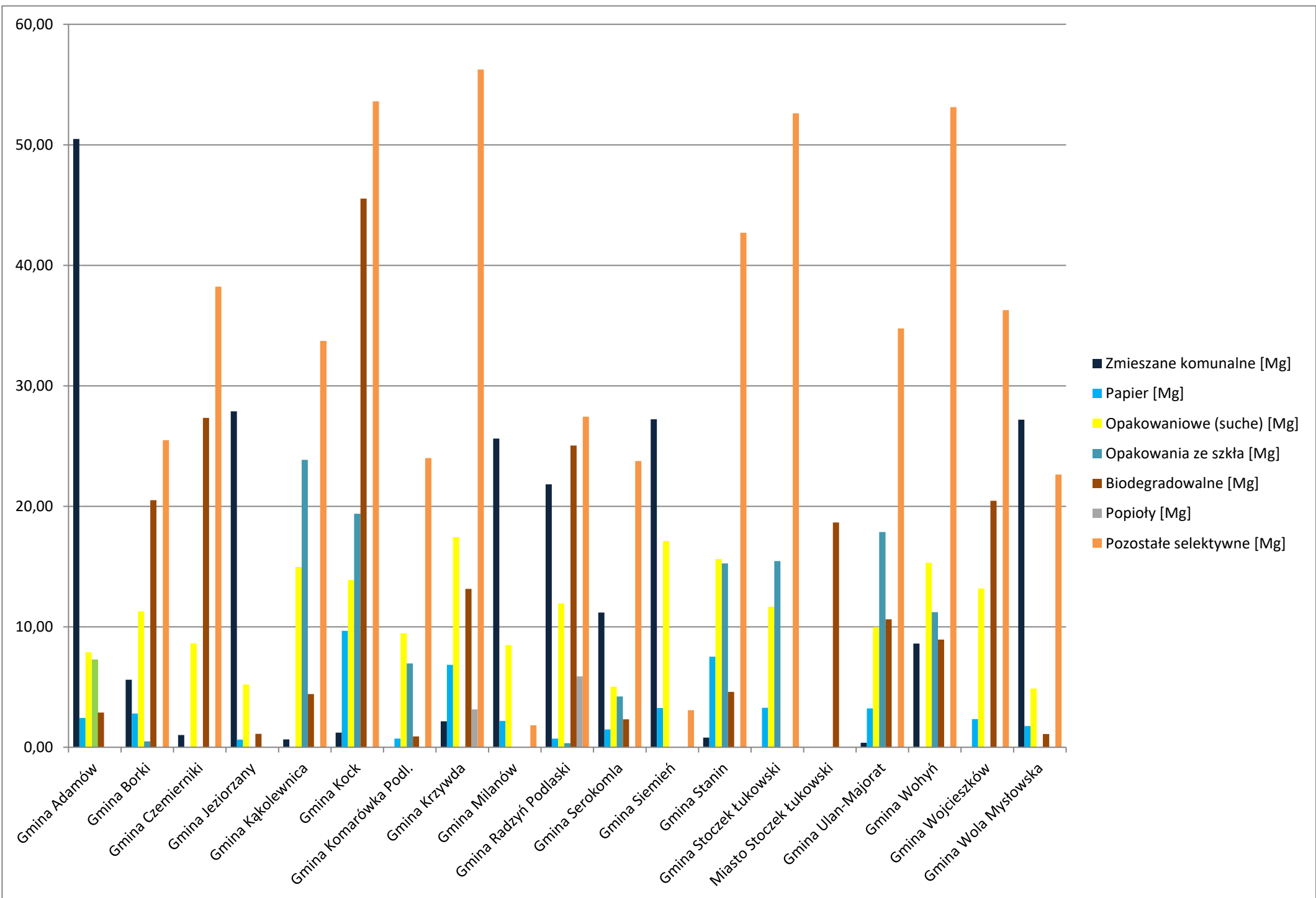


Gmina	Zmieszane komunalne [Mg]	Selektywnie zebrane [Mg], w tym:	Papier [Mg]	Opakowaniowe (suche) [Mg]	Opakowania ze szkła [Mg]	Biodegradowalne [Mg]	Popioły [Mg]	Pozostałe selektywne [Mg]	Razem dla Gminy [Mg]
Gmina Adamów	50,48	20,48	2,44	7,88	7,28	2,88	0,00	0,00	70,96
Gmina Borki	5,61	60,54	2,80	11,28	0,48	20,50	0,00	25,48	66,15
Gmina Czemierniki	1,02	74,18	0,00	8,62	0,00	27,34	0,00	38,22	75,20
Gmina Jeziorzany	27,88	6,96	0,64	5,20	0,00	1,12	0,00	0,00	34,84
Gmina Kąkolewnica	0,66	76,96	0,00	14,96	23,86	4,42	0,00	33,72	77,62
Gmina Kock	1,22	142,05	9,66	13,88	19,38	45,53	0,00	53,60	143,27
Gmina Komarówka Podl.	0,00	42,04	0,72	9,46	6,96	0,90	0,00	24,00	42,04
Gmina Krzywda	2,16	96,80	6,84	17,44	0,00	13,14	3,14	56,24	98,96
Gmina Łuków	0,60	225,64	10,56	32,46	0,00	60,24	0,00	122,38	226,24
Miasto Łuków	8,30	658,72	43,16	89,50	27,56	284,70	0,00	213,80	667,02
Gmina Milanów	25,62	12,48	2,18	8,48	0,00	0,00	0,00	1,82	38,10
Gmina Radzyń Podlaski	21,83	71,36	0,72	11,94	0,34	25,04	5,88	27,44	93,19
Miasto Radzyń Podlaski	14,26	470,99	25,32	44,64	31,14	214,15	1,30	154,44	485,25
Gmina Serokomla	11,18	36,80	1,48	5,02	4,22	2,32	0,00	23,76	47,98
Gmina Siemień	27,22	23,46	3,26	17,12	0,00	0,00	0,00	3,08	50,68
Gmina Stanin	0,80	85,69	7,52	15,62	15,25	4,60	0,00	42,70	86,49
Gmina Stoczek Łukowski	0,00	83,02	3,28	11,66	15,46	0,00	0,00	52,62	83,02
Miasto Stoczek Łukowski	0,00	18,66	0,00	0,00	0,00	18,66	0,00	0,00	18,66
Gmina Ulan-Majorat	0,38	76,44	3,22	9,98	17,86	10,62	0,00	34,76	76,82
Gmina Wołyń	8,60	88,58	0,00	15,30	11,22	8,94	0,00	53,12	97,18
Gmina Wojcieszków	0,00	72,26	2,34	13,18	0,00	20,46	0,00	36,28	72,26
Gmina Wola Mysłowska	27,18	30,38	1,76	4,88	0,00	1,10	0,00	22,64	57,56
<b>Łącznie [Mg]</b>	<b>235,00</b>	<b>2474,49</b>	<b>127,90</b>	<b>368,50</b>	<b>181,01</b>	<b>766,66</b>	<b>10,32</b>	<b>1020,10</b>	<b>2709,49</b>

## Procentowy udział poszczególnych frakcji odpadów

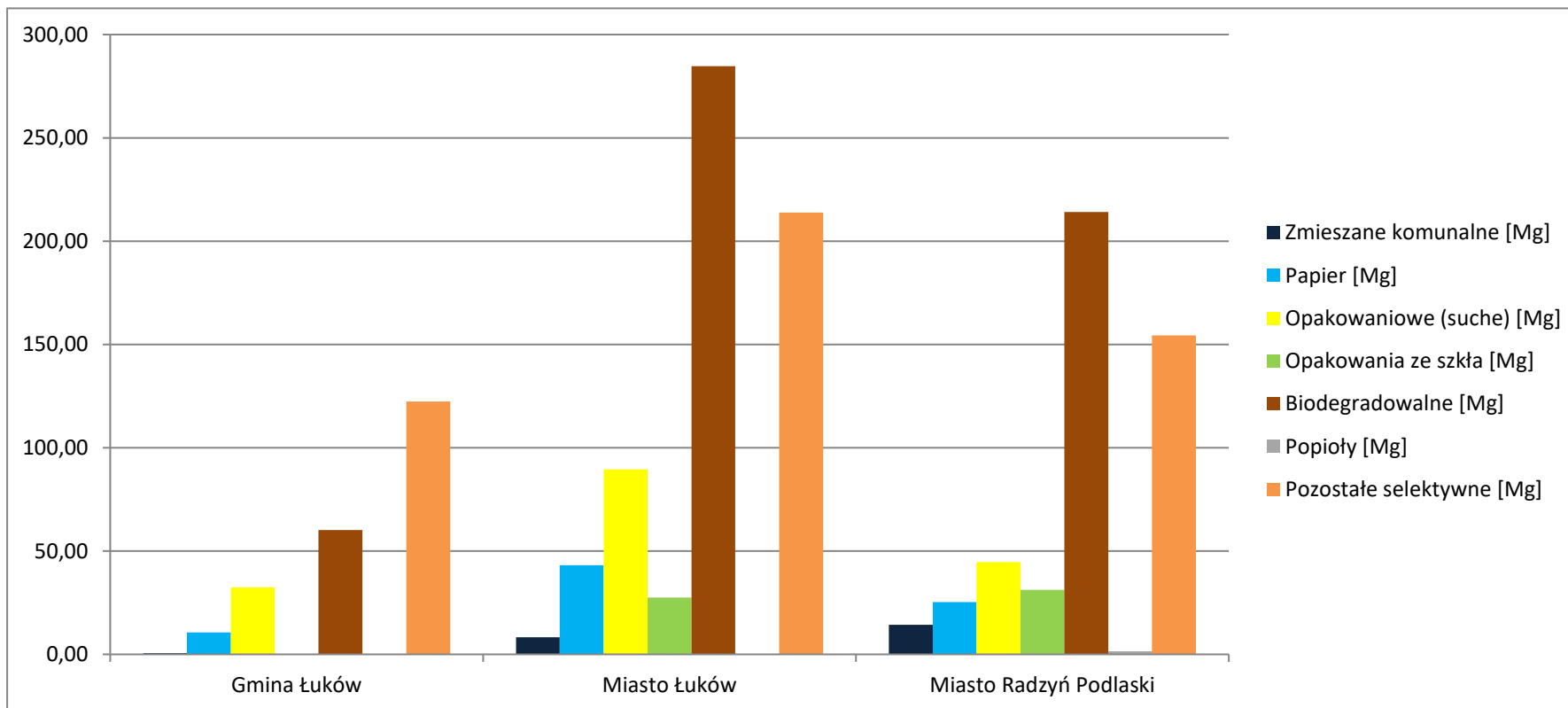




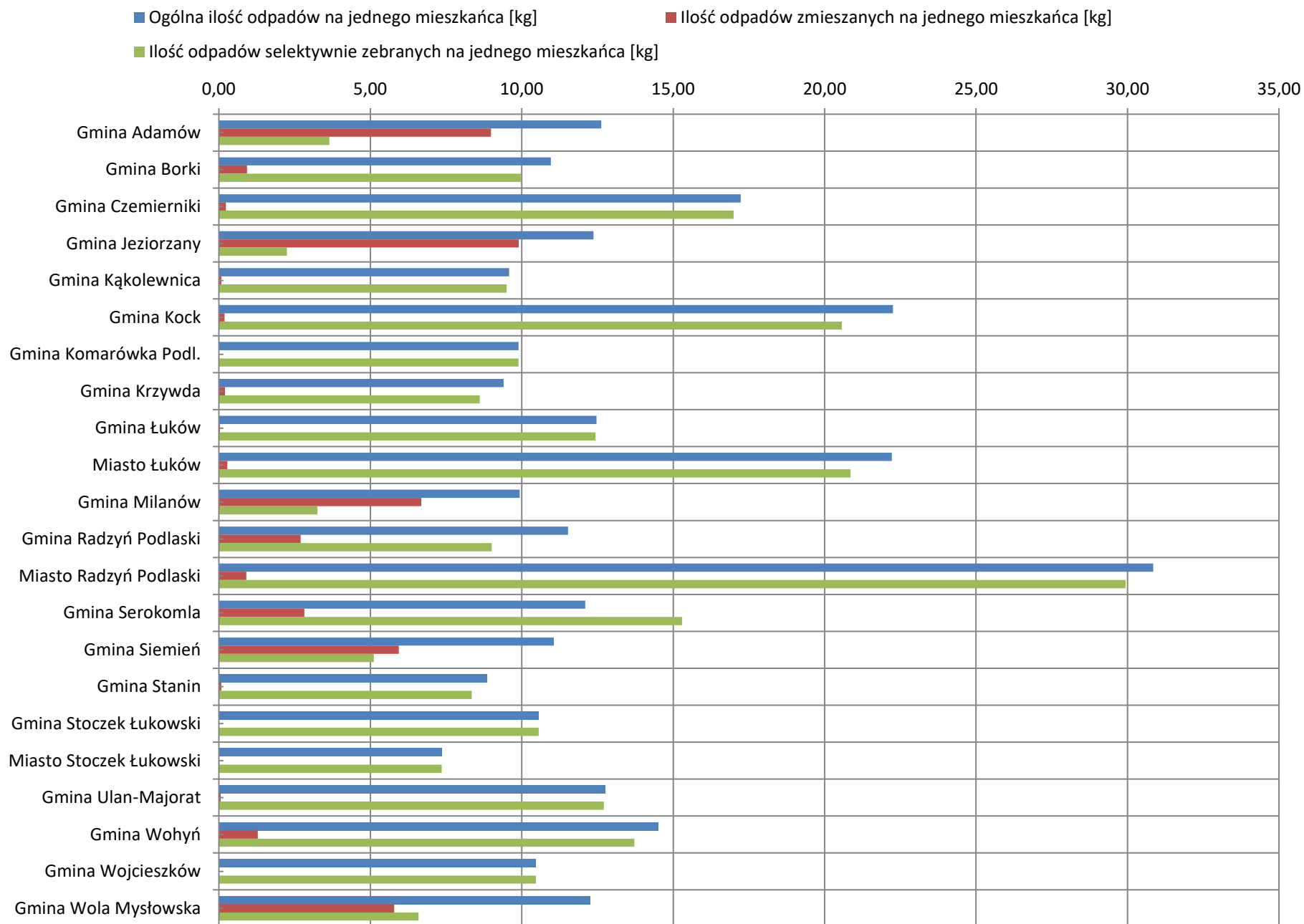
Gmina	Ogólna ilość dla Gminy [Mg]	Ilość odpadów zmieszanych dla Gminy [Mg]	Ilość odpadów selektywnie zebranych dla Gminy [Mg]	Liczba mieszkańców	Ogólna ilość odpadów na jednego mieszkańca [kg]	Ilość odpadów zmieszanych na jednego mieszkańca [kg]	Ilość odpadów selektywnie zebranych na jednego mieszkańca [kg]
Gmina Adamów	70,96	50,48	20,48	5620	12,63	8,98	3,64
Gmina Borki	66,15	5,61	60,18	6035	10,96	0,93	9,97
Gmina Czemierniki	75,20	1,02	74,18	4365	17,23	0,23	16,99
Gmina Jeziorzany	34,84	27,88	6,32	2816	12,37	9,90	2,24
Gmina Kąkolewnica	77,62	0,66	76,96	8102	9,58	0,08	9,50
Gmina Kock	143,27	1,22	132,39	6438	22,25	0,19	20,56
Gmina Komarówka Podl.	42,04	0,00	42,04	4250	9,89	0,00	9,89
Gmina Krzywda	98,96	2,16	90,68	10526	9,40	0,21	8,61
Gmina Łuków	226,24	0,60	225,64	18148	12,47	0,03	12,43
Miasto Łuków	667,02	8,30	626,12	30025	22,22	0,28	20,85
Gmina Milanów	38,10	25,62	12,48	3835	9,93	6,68	3,25
Gmina Radzyń Podlaski	93,19	21,83	72,82	8086	11,52	2,70	9,01
Miasto Radzyń Podlaski	485,25	14,26	470,99	15731	30,85	0,91	29,94
Gmina Serokomla	47,98	11,18	60,64	3966	12,10	2,82	15,29
Gmina Siemień	50,68	27,22	23,46	4582	11,06	5,94	5,12
Gmina Stanin	86,49	0,80	81,43	9751	8,87	0,08	8,35
Gmina Stoczek Łukowski	83,02	0,00	83,02	7860	10,56	0,00	10,56
Miasto Stoczek Łukowski	18,66	0,00	18,66	2536	7,36	0,00	7,36
Gmina Ulan-Majorat	76,82	0,38	76,44	6016	12,77	0,06	12,71
Gmina Wołyń	97,18	8,60	91,80	6693	14,52	1,28	13,72
Gmina Wojcieszków	72,26	0,00	72,26	6903	10,47	0,00	10,47
Gmina Wola Mysłowska	57,56	27,18	30,96	4695	12,26	5,79	6,59

**Łączna ilość odpadów na sierpień 2020 [Mg] 3031,75 % całości**

Zmieszane komunalne	289,08	9,54
Papier	189,00	6,23
Opakowaniowe (suche)	530,70	17,50
Opakowania ze szkła	197,79	6,52
Biodegradowalne	777,56	25,65
Popioły	10,32	0,34
Pozostałe selektywne	1037,30	34,21



## Ilość odpadu na jednego mieszkańca [kg]/miesiąc





Gmina	% zmieszane komunalne	% selektywnie zebrane, w tym:	% papier	% opakowaniowe (suche)	% opakowania ze szkła	% biodegradowalne	% popioły	% pozostałe selektywne
Gmina Adamów	71,14	28,86	3,44	11,10	10,26	4,06	0,00	0,00
Gmina Borki	8,48	91,52	4,23	17,05	0,73	30,99	0,00	38,52
Gmina Czemierniki	1,36	98,64	0,00	11,46	0,00	36,36	0,00	50,82
Gmina Jeziorzany	80,02	19,98	1,84	14,93	0,00	3,21	0,00	0,00
Gmina Kąkolewnica	0,85	99,15	0,00	19,27	30,74	5,69	0,00	43,44
Gmina Kock	0,85	99,15	6,74	9,69	13,53	31,78	0,00	37,41
Gmina Komarówka Podlaska	0,00	100,00	1,71	22,50	16,56	2,14	0,00	57,09
Gmina Krzywda	2,18	97,82	6,91	17,62	0,00	13,28	3,17	56,83
Gmina Łuków	0,27	99,73	4,67	14,35	0,00	26,63	0,00	54,09
Miasto Łuków	1,24	98,76	6,47	13,42	4,13	42,68	0,00	32,05
Gmina Milanów	67,24	32,76	5,72	22,26	0,00	0,00	0,00	4,78
Gmina Radzyń Podlaski	23,43	76,57	0,77	12,81	0,36	26,87	6,31	29,45
Miasto Radzyń Podlaski	2,94	97,06	5,22	9,20	6,42	44,13	0,27	31,83
Gmina Serokomla	23,30	76,70	3,08	10,46	8,80	4,84	0,00	49,52
Gmina Siemień	53,71	46,29	6,43	33,78	0,00	0,00	0,00	6,08
Gmina Stanin	0,92	99,08	8,69	18,06	17,63	5,32	0,00	49,37
Gmina Stoczek Łukowski	0,00	100,00	3,95	14,04	18,62	0,00	0,00	63,38
Miasto Stoczek Łukowski	0,00	100,00	0,00	0,00	0,00	100,00	0,00	0,00
Gmina Ulan-Majorat	0,49	99,51	4,19	12,99	23,25	13,82	0,00	45,25
Gmina Wołyń	8,85	91,15	0,00	15,74	11,55	9,20	0,00	54,66
Gmina Wojcieszków	0,00	100,00	3,24	18,24	0,00	28,31	0,00	50,21
Gmina Wola Mysłowska	47,22	52,78	3,06	8,48	0,00	1,91	0,00	39,33