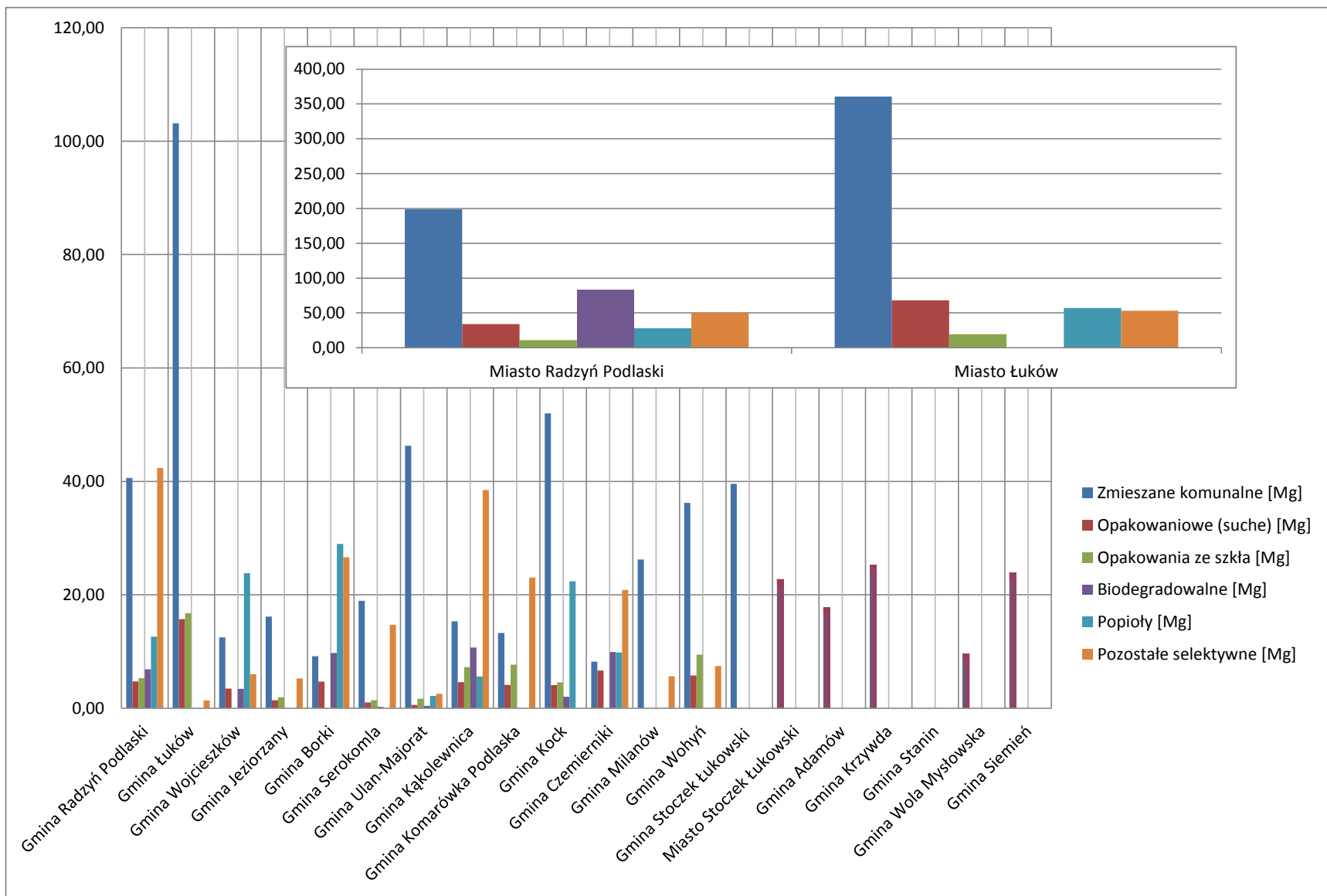


Gmina	Zmieszane komunalne [Mg]	Selektywnie zebrane [Mg], w tym:	Opakowania (suche) [Mg]	Opakowania ze szkła [Mg]	Biodegradowalne [Mg]	Popioły [Mg]	Pozostałe selektywnie [Mg]	Razem dla Gminy [Mg]
Miasto Radzyń Podlaski	198,58	206,62	34,08	11,12	83,06	27,90	50,46	405,20
Miasto Łuków	360,60	197,90	68,17	19,33	0,00	57,14	53,26	558,50
Gmina Radzyń Podlaski	40,62	71,84	4,72	5,28	6,86	12,60	42,38	112,46
Gmina Łuków	103,16	33,82	15,70	16,76	0,00	0,00	1,36	136,98
Gmina Wojcieszków	12,50	36,66	3,44	0,00	3,42	23,82	5,98	49,16
Gmina Jeziorzany	16,16	8,60	1,40	1,94	0,00	0,00	5,26	24,76
Gmina Borki	9,18	69,98	4,68	0,00	9,74	28,96	26,60	79,16
Gmina Serokomla	18,96	17,36	1,02	1,42	0,22	0,00	14,70	36,32
Gmina Ulan-Majorat	46,28	7,34	0,56	1,68	0,42	2,14	2,54	53,62
Gmina Kąkolewnica	15,30	66,60	4,58	7,24	10,68	5,60	38,5	81,90
Gmina Komarówka Podlaska	13,26	34,86	4,10	7,70	0,00	0,00	23,06	48,12
Gmina Kock	52,02	32,98	4,06	4,54	2,00	22,38	0,00	85,00
Gmina Czemierniki	8,22	47,26	6,66	0,00	9,90	9,84	20,86	55,48
Gmina Milanów	26,24	5,64	0,00	0,00	0,00	0,00	5,64	31,88
Gmina Wołyń	36,22	22,62	5,78	9,42	0,00	0,00	7,42	58,84
Gmina Stoczek Łukowski	39,56	0,00	0,00	0,00	0,00	0,00	0,00	39,56
Miasto Stoczek Łukowski	22,72				0,00			22,72
Gmina Adamów	17,72				0,00			17,72
Gmina Krzywda	25,26				0,00			25,26
Gmina Stanin	0,00				0,00			0,00
Gmina Wola Mysłowska	9,64				0,00			9,64
Gmina Siemień	23,92		4,28		0,00			28,20
Łącznie [Mg]	1096,12	860,08	163,23	86,43	126,30	190,38	298,02	1960,48

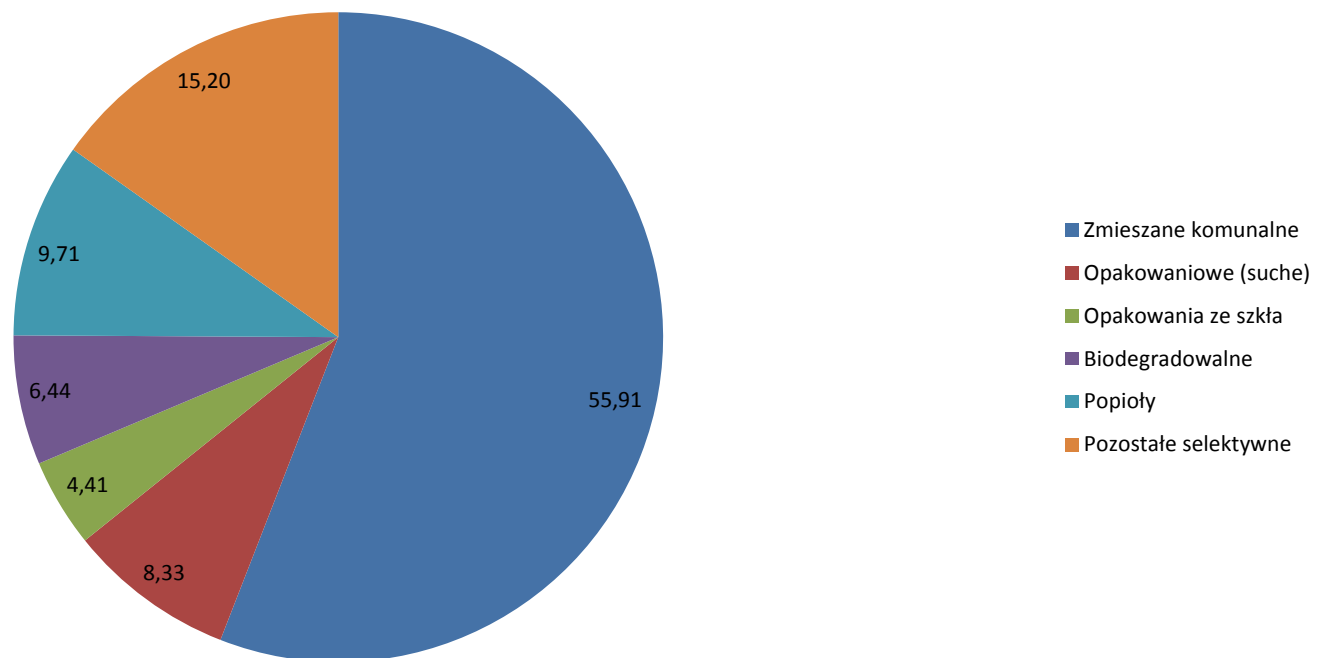


Gmina	Ogólna ilość dla Gminy [Mg]	Ilość odpadów zmieszanych dla Gminy [Mg]	Ilość odpadów selektywnie zebranych dla Gminy [Mg]	Liczba mieszkańców	Ogólna ilość odpadów na jednego mieszkańca [kg]	Ilość odpadów zmieszanych na jednego mieszkańca	Ilość odpadów selektywnie zebranych na jednego mieszkańca
Miasto Radzyń Podlaski	405,20	198,58	206,62	16000	25,33	12,41	12,91
Miasto Łuków	558,50	360,60	197,90	30200	18,49	11,94	6,55
Gmina Radzyń Podlaski	112,46	40,62	71,84	8300	13,55	4,89	8,66
Gmina Łuków	136,98	103,16	33,82	17800	7,70	5,80	1,90
Gmina Wojcieszków	49,16	12,50	36,66	7200	6,83	1,74	5,09
Gmina Jeziorzany	24,76	16,16	8,60	3000	8,25	5,39	2,87
Gmina Borki	79,16	9,18	69,98	6200	12,77	1,48	11,29
Gmina Serokomla	36,32	18,96	17,36	4200	8,65	4,51	4,13
Gmina Ulan-Majorat	53,62	46,28	7,34	6200	8,65	7,46	1,18
Gmina Kąkolewnica	81,90	15,30	66,60	8500	9,64	1,80	7,84
Gmina Komarówka Podlaska	48,12	13,26	34,86	4700	10,24	2,82	7,42
Gmina Kock	85,00	52,02	32,98	6700	12,69	7,76	4,92
Gmina Czemierniki	55,48	8,22	47,26	4600	12,06	1,79	10,27
Gmina Milanów	31,88	26,24	5,64	4100	7,78	6,40	1,38
Gmina Wołyń	58,84	36,22	22,62	7100	8,29	5,10	3,19
Gmina Stoczek Łukowski	39,56	39,56	0,00	8200	4,82	4,82	0,00
Miasto Stoczek Łukowski	22,72	22,72	0,00	2700	8,41	8,41	0,00
Gmina Adamów	17,72	17,72	0,00	6000	2,95	2,95	0,00
Gmina Krzywda	25,26	25,26	0,00	10800	2,34	2,34	0,00
Gmina Stanin	0,00	0,00	0,00	9900	0,00	0,00	0,00
Gmina Wola Mysłowska	9,64	9,64	0,00	5400	1,79	1,79	0,00
Gmina Siemień	28,20	23,92	4,28	4800	5,88	4,98	0,89

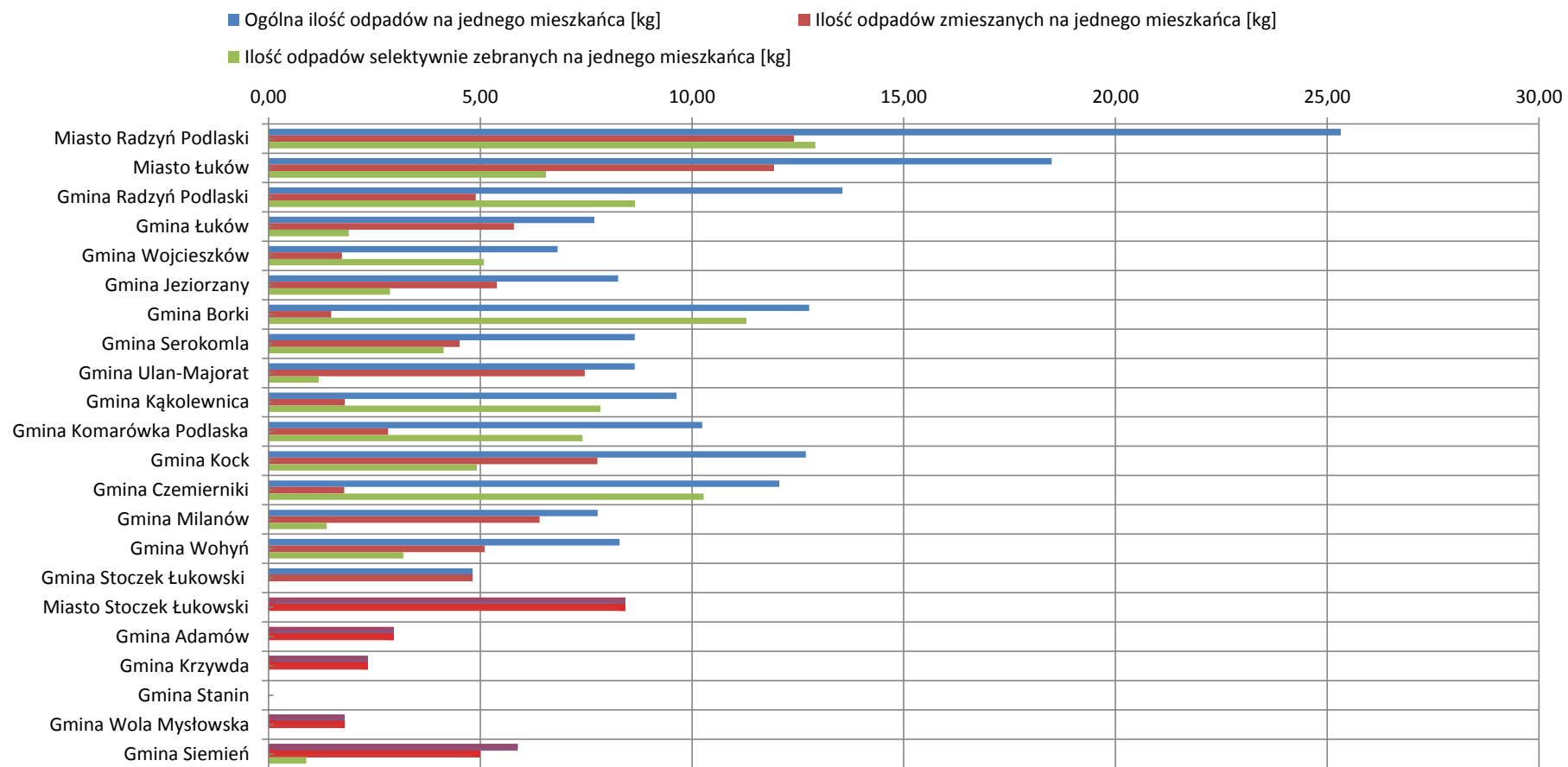
Łączna ilość odpadów na kwiecień 2015 [Mg]**1960,48 % całości**

Zmieszane komunalne	1096,12	55,91
Opakowaniowe (suche)	163,23	8,33
Opakowania ze szkła	86,43	4,41
Biodegradowalne	126,30	6,44
Popioły	190,38	9,71
Pozostałe selektywne	298,02	15,20

Procentowy udział poszczególnych frakcji odpadów



Ilość odpadu na jednego mieszkańca [kg]/miesiąc



Gmina	% zmieszane komunalne	% selektywnie zebrane, w	% opakowaniowe (suche)	% opakowania ze szkła	% biodegradowalne	% popioły	% pozostałe selektywne
Miasto Radzyń Podlaski	49,01	50,99	8,41	2,74	20,50	6,89	12,45
Miasto Łuków	64,57	35,43	12,21	3,46	0,00	10,23	9,54
Gmina Radzyń Podlaski	36,12	63,88	4,20	4,70	6,10	11,20	37,68
Gmina Łuków	75,31	24,69	11,46	12,24	0,00	0,00	0,99
Gmina Wojcieszków	25,43	74,57	7,00	0,00	6,96	48,45	12,16
Gmina Jeziorzany	65,27	34,73	5,65	7,84	0,00	0,00	21,24
Gmina Borki	11,60	88,40	5,91	0,00	12,30	36,58	33,60
Gmina Serokomla	52,20	47,80	2,81	3,91	0,61	0,00	40,47
Gmina Ulan-Majorat	86,31	13,69	1,04	3,13	0,78	3,99	4,74
Gmina Kąkolewnica	18,68	81,32	5,59	8,84	13,04	6,84	47,01
Gmina Komarówka Podlaska	27,56	72,44	8,52	16,00	0,00	0,00	47,92
Gmina Kock	61,20	38,80	4,78	5,34	2,35	26,33	0,00
Gmina Czemierniki	14,82	85,18	12,00	0,00	17,84	17,74	37,60
Gmina Milanów	82,31	17,69	0,00	0,00	0,00	0,00	17,69
Gmina Wołyń	61,56	38,44	9,82	16,01	0,00	0,00	12,61
Gmina Stoczek Łukowski	100,00	0,00	0,00	0,00	0,00	0,00	0,00
Miasto Stoczek Łukowski	100,00				0,00	0,00	
Gmina Adamów	100,00				0,00		
Gmina Krzywda	100,00				0,00		
Gmina Stanin	0,00				0,00		
Gmina Wola Mysłowska	100,00				0,00		
Gmina Siemień	84,82				0,00		

