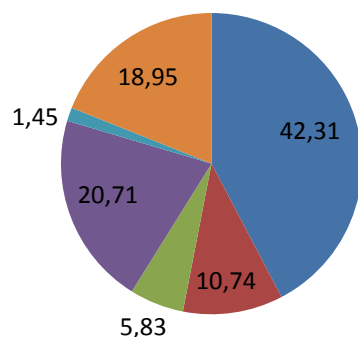


Gmina	Zmieszane komunalne [Mg]	Selektywnie zebrane [Mg], w tym:	Opakowaniowe (suche) [Mg]	Opakowania ze szkła [Mg]	Biodegradowalne [Mg]	Popioły [Mg]	Pozostałe selektywne [Mg]	Razem dla Gminy [Mg]
Miasto Radzyń Podlaski	168,88	428,54	49,34	13,02	193,72	3,40	169,06	597,42
Miasto Łuków	293,85	400,71	86,38	66,92	197,54	0,00	49,87	694,56
Gmina Radzyń Podlaski	33,23	67,31	8,60	0,06	16,00	5,52	37,13	100,54
Gmina Łuków	94,12	121,72	25,86	56,20	4,92	0,00	34,74	215,84
Gmina Wojcieszków	22,42	71,20	10,86	0,00	8,76	21,96	29,62	93,62
Gmina Jeziorzany	26,94	10,16	3,46	2,26	0,00	0,00	4,44	37,10
Gmina Borki	13,50	59,48	9,42	0,30	30,06	0,58	19,12	72,98
Gmina Serokomla	32,36	12,62	6,24	1,86	0,46	0,00	4,06	44,98
Gmina Ulan-Majorat	16,98	35,78	4,72	0,00	4,06	4,18	22,82	52,76
Gmina Kąkolewnica	43,56	30,50	6,94	0,00	0,40	0,00	23,16	74,06
Gmina Komarówka Podl.	2,66	1,82	0,00	0,00	0,00	0,00	1,82	4,48
Gmina Kock	35,56	71,10	9,44	6,58	29,40	0,00	25,68	106,66
Gmina Czemierniki	10,86	48,30	11,40	0,00	13,30	0,00	23,60	59,16
Gmina Milanów	29,10	4,82	4,82	0,00	0,00	0,00	0,00	33,92
Gmina Wołyń	36,14	40,36	9,24	0,00	2,92	0,00	28,20	76,50
Gmina Stoczek Łukowski	30,04	0,00	0,00	0,00	0,00	0,00	0,00	30,04
Gmina Siemień	35,78	0,32	0,00	0,00	0,00	0,00	0,32	36,10
Gmina Adamów	31,50	5,76	5,76	0,00	0,00	0,00	0,00	37,26
Gmina Krzywda	28,26	0,48	0,00	0,00	0,48	0,00	0,00	28,74
Gmina Stanin	48,16	5,78	0,00	0,00	1,38	1,04	3,36	53,94
Miasto Stoczek Łukowski	22,48	19,28			19,28			41,76
Gmina Wola Mysłowska	11,40	0,00			0,00			11,40
Łącznie [Mg]	1067,78	1436,04	252,48	147,20	522,68	36,68	477,00	2503,82

Procentowy udział poszczególnych frakcji odpadów



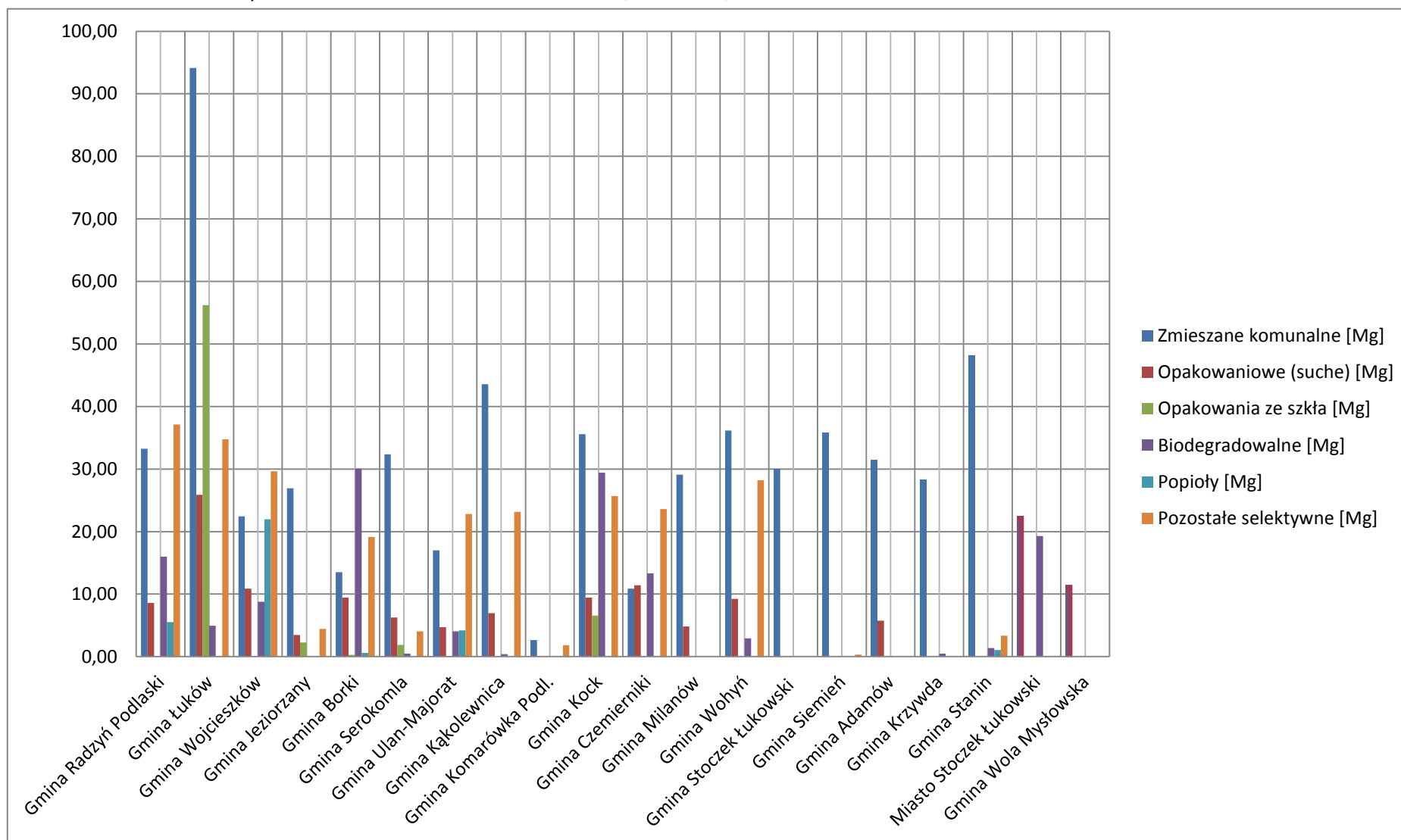
- Zmieszane komunalne
- Opakowaniowe (suche)
- Opakowania ze szkła
- Biodegradowalne
- Popioły
- Pozostałe selektywne

Gmina	Ogólna ilość dla Gminy [Mg]	Ilość odpadów zmieszanych dla Gminy [Mg]	Ilość odpadów selektywnie zebranych dla Gminy [Mg]	Liczba mieszkańców	Ogólna ilość odpadów na jednego mieszkańca [kg]	Ilość odpadów zmieszanych na jednego mieszkańca [kg]	Ilość odpadów selektywnie zebranych na jednego mieszkańca [kg]
Miasto Radzyń Podlaski	597,42	168,88	428,54	16006	37,32	10,55	26,77
Miasto Łuków	694,56	293,85	400,71	30228	22,98	9,72	13,26
Gmina Radzyń Podlaski	100,54	33,23	67,31	8289	12,13	4,01	8,12
Gmina Łuków	215,84	94,12	121,72	17794	12,13	5,29	6,84
Gmina Wojcieszków	93,62	22,42	71,20	7148	13,10	3,14	9,96
Gmina Jeziorzany	37,10	26,94	10,16	2934	12,64	9,18	3,46
Gmina Borki	72,98	13,50	59,48	6222	11,73	2,17	9,56
Gmina Serokomla	44,98	32,36	12,62	4198	10,71	7,71	3,01
Gmina Ulan-Majorat	52,76	16,98	35,78	6235	8,46	2,72	5,74
Gmina Kąkolewnica	74,06	43,56	30,50	8522	8,69	5,11	3,58
Gmina Komarówka Podl.	4,48	2,66	1,82	4682	0,96	0,57	0,39
Gmina Kock	106,66	35,56	71,10	6742	15,82	5,27	10,55
Gmina Czemierniki	59,16	10,86	48,30	4580	12,92	2,37	10,55
Gmina Milanów	33,92	29,10	4,82	4111	8,25	7,08	1,17
Gmina Wohyń	76,50	36,14	40,36	7131	10,73	5,07	5,66
Gmina Stoczek Łukowski	30,04	30,04	0,00	8254	3,64	3,64	0,00
Gmina Siemień	36,10	35,78	0,32	4784	7,55	7,48	0,07
Gmina Adamów	37,26	31,50	5,76	5790	6,44	5,44	0,99
Gmina Krzywda	28,74	28,26	0,48	10430	2,76	2,71	0,05
Gmina Stanin	53,94	48,16	5,78	9729	5,54	4,95	0,59
Miasto Stoczek Łukowski	41,76	22,48	19,28	2744	15,22	8,19	7,03
Gmina Wola Mysłowska	11,40	11,40	0,00	5225	2,18	2,18	0,00

Łączna ilość odpadów na lipiec 2017 [Mg]

2523,80 % całości

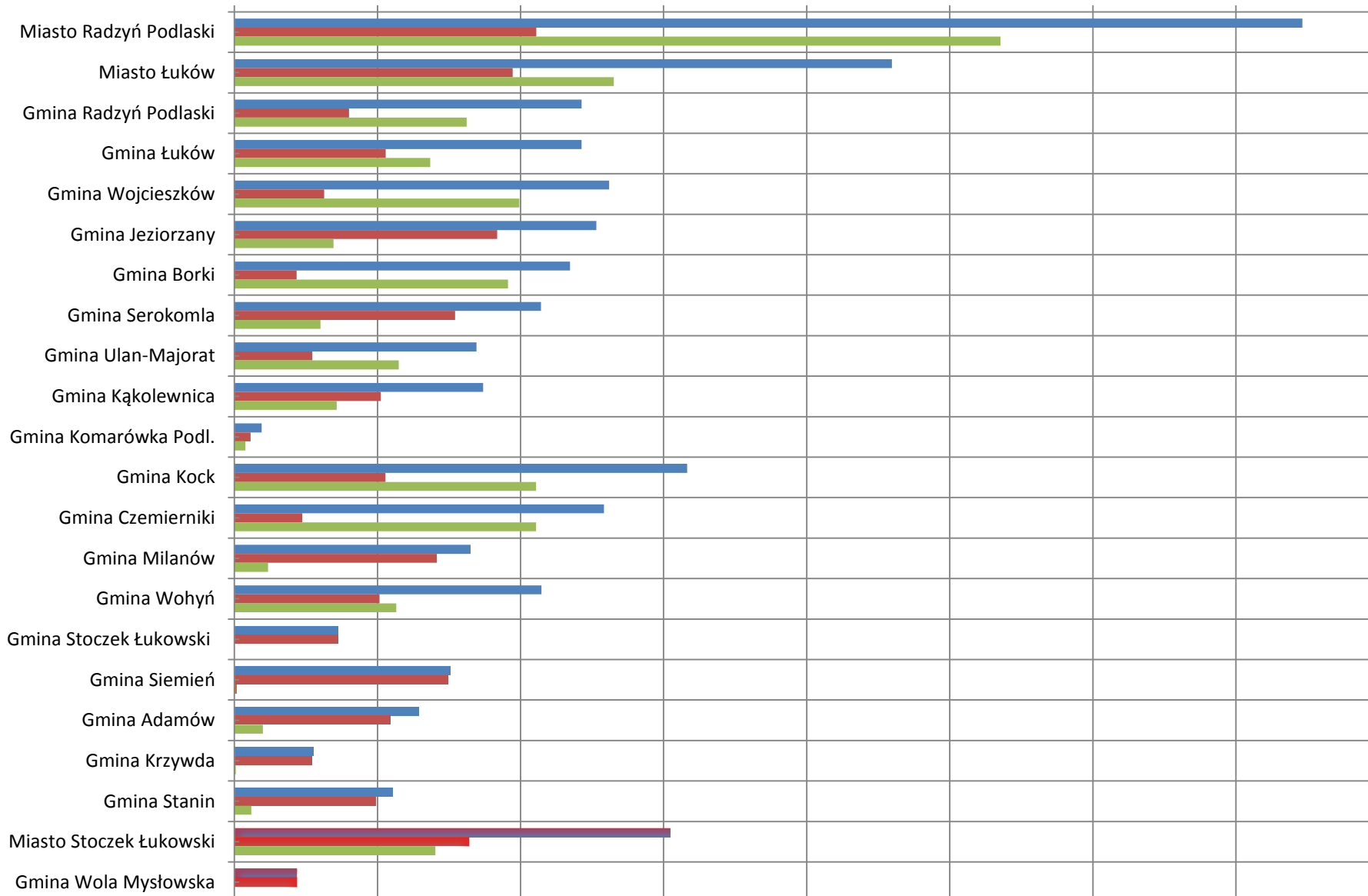
Zmieszane komunalne	1067,78	42,31
Opakowaniowe (suche)	271,10	10,74
Opakowania ze szkła	147,20	5,83
Biodegradowalne	522,68	20,71
Popioły	36,68	1,45
Pozostałe selektywne	478,36	18,95



Ilość odpadu na jednego mieszkańca [kg]/miesiąc

■ Ogólna ilość odpadów na jednego mieszkańca [kg]
 ■ Ilość odpadów zmieszanych na jednego mieszkańca [kg]
 ■ Ilość odpadów selektywnie zebranych na jednego mieszkańca [kg]

0,00 5,00 10,00 15,00 20,00 25,00 30,00 35,00 40,00



Gmina	% zmieszane komunalne	% selektywnie zebrane, w tym:	% opakowaniowe (suche)	% opakowania ze szkła	% biodegradowalne	% popioły	% pozostałe selektywne
Miasto Radzyń Podlaski	28,27	71,73	8,26	2,18	32,43	0,57	28,30
Miasto Łuków	42,31	57,69	12,44	9,63	28,44	0,00	7,18
Gmina Radzyń Podlaski	33,05	66,95	8,55	0,06	15,91	5,49	36,93
Gmina Łuków	43,61	56,39	11,98	26,04	2,28	0,00	16,10
Gmina Wojcieszków	23,95	76,05	11,60	0,00	9,36	23,46	31,64
Gmina Jeziorzany	72,61	27,39	9,33	6,09	0,00	0,00	11,97
Gmina Borki	18,50	81,50	12,91	0,41	41,19	0,79	26,20
Gmina Serokomla	71,94	28,06	13,87	4,14	1,02	0,00	9,03
Gmina Ulan-Majorat	32,18	67,82	8,95	0,00	7,70	7,92	43,25
Gmina Kąkolewnica	58,82	41,18	9,37	0,00	0,54	0,00	31,27
Gmina Komarówka Podl.	59,38	40,63	0,00	0,00	0,00	0,00	40,63
Gmina Kock	33,34	66,66	8,85	6,17	27,56	0,00	24,08
Gmina Czemierniki	18,36	81,64	19,27	0,00	22,48	0,00	39,89
Gmina Milanów	85,79	14,21	14,21	0,00	0,00	0,00	0,00
Gmina Wołyń	47,24	52,76	12,08	0,00	3,82	0,00	36,86
Gmina Stoczek Łukowski	100,00	0,00	0,00	0,00	0,00	0,00	0,00
Gmina Siemień	99,11	0,89	0,00	0,00	0,00	0,00	0,89
Gmina Adamów	84,54	15,46	15,46	0,00	0,00	0,00	0,00
Gmina Krzywda	98,33	1,67	0,00	0,00	1,67	0,00	0,00
Gmina Stanin	89,28	10,72	0,00	0,00	2,56	1,93	6,23
Miasto Stoczek Łukowski	53,83	46,17	0,00	0,00	46,17	0,00	0,00
Gmina Wola Mysłowska	100,00	0,00	0,00	0,00	0,00	0,00	0,00

