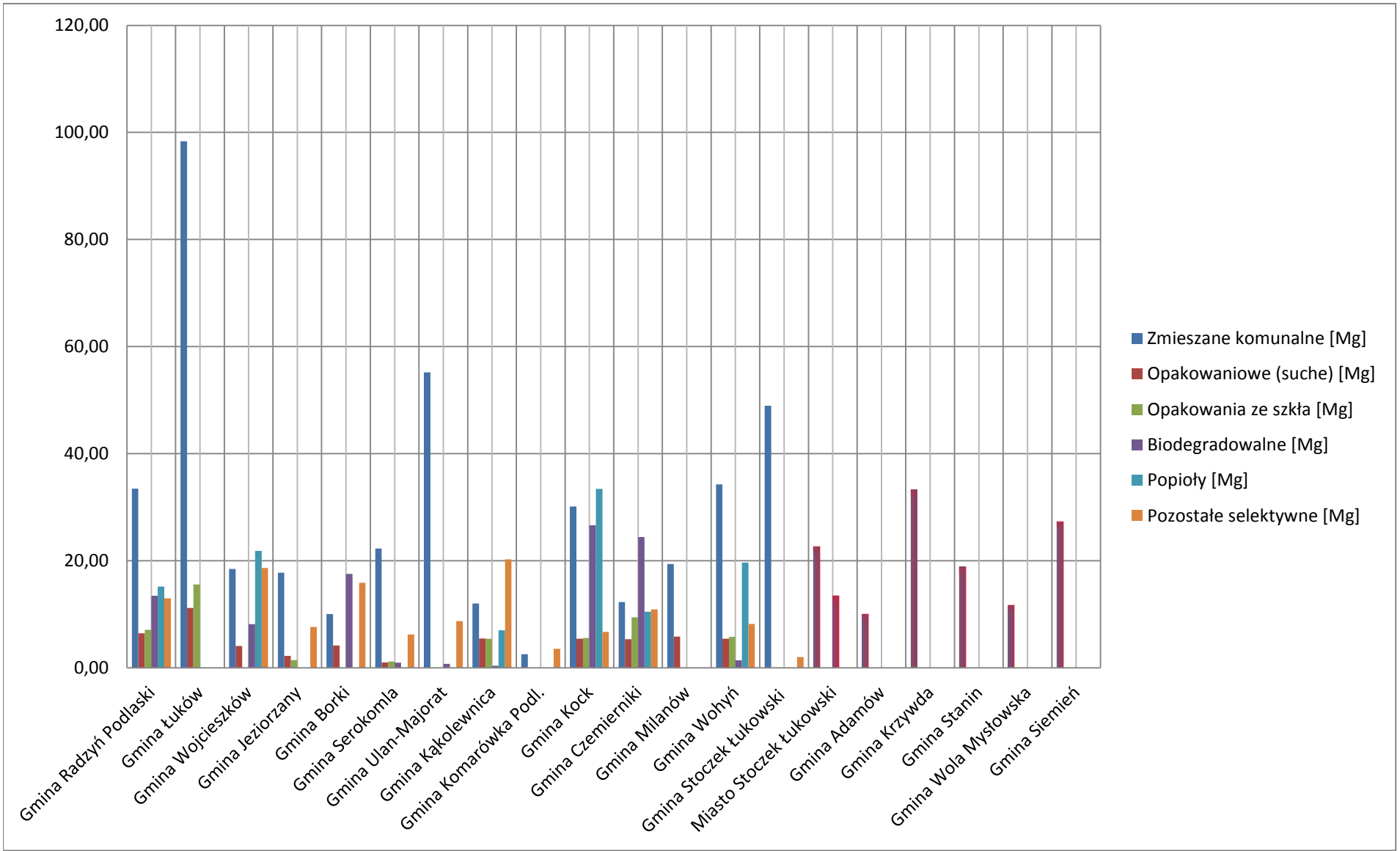


Gmina	Zmieszane komunalne [Mg]	Selektywnie zebrane [Mg], w tym:	Opakowaniowe (suche) [Mg]	Opakowania ze szkła [Mg]	Biodegradowalne [Mg]	Popioły [Mg]	Pozostałe selektywne [Mg]	Razem dla Gminy [Mg]
Miasto Radzyń Podlaski	202,94	328,06	32,9	10,82	144,78	31,28	108,28	531,00
Miasto Łuków	295,94	341,20	62,34	44,14	184,56	0,00	50,16	637,14
Gmina Radzyń Podlaski	33,48	55,26	6,48	7,12	13,48	15,18	13,00	88,74
Gmina Łuków	98,34	26,78	11,18	15,60	0,00	0,00	0,00	125,12
Gmina Wojcieszków	18,50	52,76	4,08	0,00	8,18	21,84	18,66	71,26
Gmina Jeziorzany	17,78	11,40	2,26	1,48	0,00	0,00	7,66	29,18
Gmina Borki	10,06	37,62	4,16	0,00	17,56	0,00	15,90	47,68
Gmina Serokomla	22,30	9,42	1,00	1,20	0,98	0,00	6,24	31,72
Gmina Ulan-Majorat	55,20	9,46	0,00	0,00	0,74	0,00	8,72	64,66
Gmina Kąkolewnica	12,02	38,68	5,50	5,46	0,40	7,04	20,28	50,70
Gmina Komarówka Podl.	2,56	3,58	0,00	0,00	0,00	0,00	3,58	6,14
Gmina Kock	30,14	77,86	5,44	5,60	26,64	33,44	6,74	108,00
Gmina Czemierniki	12,28	60,68	5,36	9,46	24,44	10,50	10,92	72,96
Gmina Milanów	19,42	5,84	5,84	0,00	0,00	0,00	0,00	25,26
Gmina Wołyń	34,26	40,54	5,46	5,80	1,40	19,66	8,22	74,80
Gmina Stoczek Łukowski	48,96	2,02	0,00	0,00	0,00	0,00	2,02	50,98
Miasto Stoczek Łukowski	22,72	13,48			13,48			36,20
Gmina Adamów	10,06	0,00			0,00			10,06
Gmina Krzywda	33,28	0,00			0,00			33,28
Gmina Stanin	18,92	0,00			0,00			18,92
Gmina Wola Mysłowska	11,74	0,00			0,00			11,74
Gmina Siemień	27,30	0,00			0,00			27,30
Łącznie [Mg]	1038,20	1114,64	152,00	106,68	436,64	138,94	280,38	2152,84



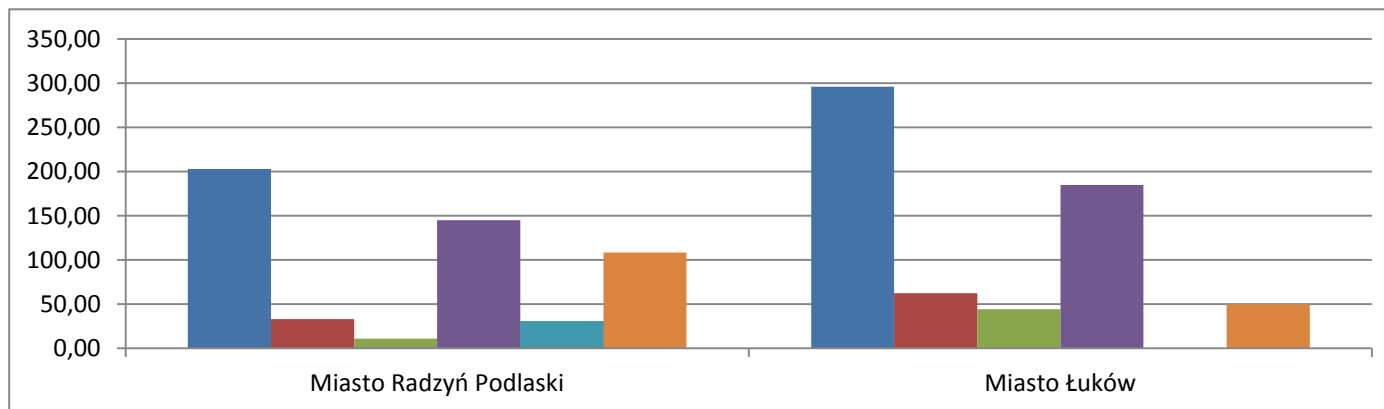
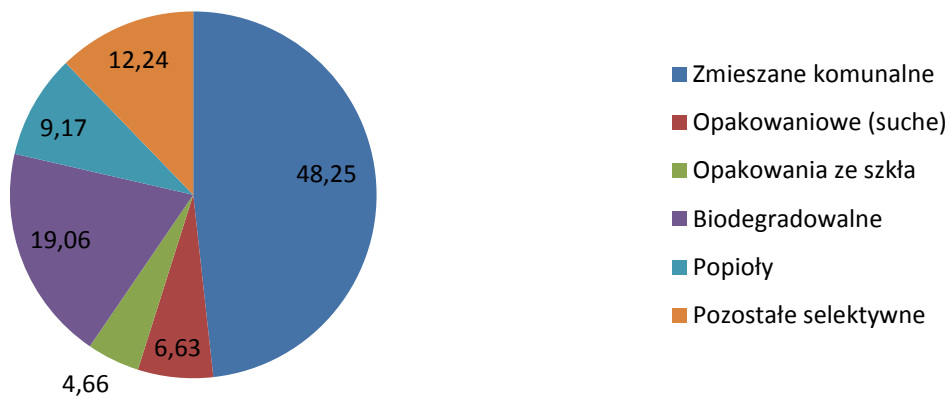
Gmina	Ogólna ilość dla Gminy [Mg]	Ilość odpadów zmieszanych dla Gminy [Mg]	Ilość odpadów selektywnie zebranych dla Gminy [Mg]	Liczba mieszkańców	Ogólna ilość odpadów na jednego mieszkańca [kg]	Ilość odpadów zmieszanych na jednego mieszkańca [kg]	Ilość odpadów selektywnie zebranych na jednego mieszkańca [kg]
Miasto Radzyń Podlaski	531,00	202,94	328,06	16006	33,18	12,68	20,50
Miasto Łuków	637,14	295,94	341,20	30228	21,08	9,79	11,29
Gmina Radzyń Podlaski	88,74	33,48	55,26	8289	10,71	4,04	6,67
Gmina Łuków	125,12	98,34	26,78	17794	7,03	5,53	1,51
Gmina Wojcieszków	71,26	18,50	52,76	7148	9,97	2,59	7,38
Gmina Jeziorzany	29,18	17,78	11,40	2934	9,95	6,06	3,89
Gmina Borki	47,68	10,06	37,62	6222	7,66	1,62	6,05
Gmina Serokomla	31,72	22,30	9,42	4198	7,56	5,31	2,24
Gmina Ulan-Majorat	64,66	55,20	9,46	6235	10,37	8,85	1,52
Gmina Kąkolewnica	50,70	12,02	38,68	8522	5,95	1,41	4,54
Gmina Komarówka Podlask	6,14	2,56	3,58	4682	1,31	0,55	0,76
Gmina Kock	108,00	30,14	77,86	6742	16,02	4,47	11,55
Gmina Czemierniki	72,96	12,28	60,68	4580	15,93	2,68	13,25
Gmina Milanów	25,26	19,42	5,84	4111	6,14	4,72	1,42
Gmina Wołyń	74,80	34,26	40,54	7131	10,49	4,80	5,69
Gmina Stoczek Łukowski	50,98	48,96	2,02	8254	6,18	5,93	0,24
Miasto Stoczek Łukowski	36,20	22,72	13,48	2744	13,19	8,28	4,91
Gmina Adamów	10,06	10,06	0,00	5790	1,74	1,74	0,00
Gmina Krzywda	33,28	33,28	0,00	10430	3,19	3,19	0,00
Gmina Stanin	18,92	18,92	0,00	9729	1,94	1,94	0,00
Gmina Wola Mysłowska	11,74	11,74	0,00	5225	2,25	2,25	0,00
Gmina Siemień	27,30	27,30	0,00	4784	5,71	5,71	0,00

Łączna ilość odpadów na listopad 2015 [Mg]

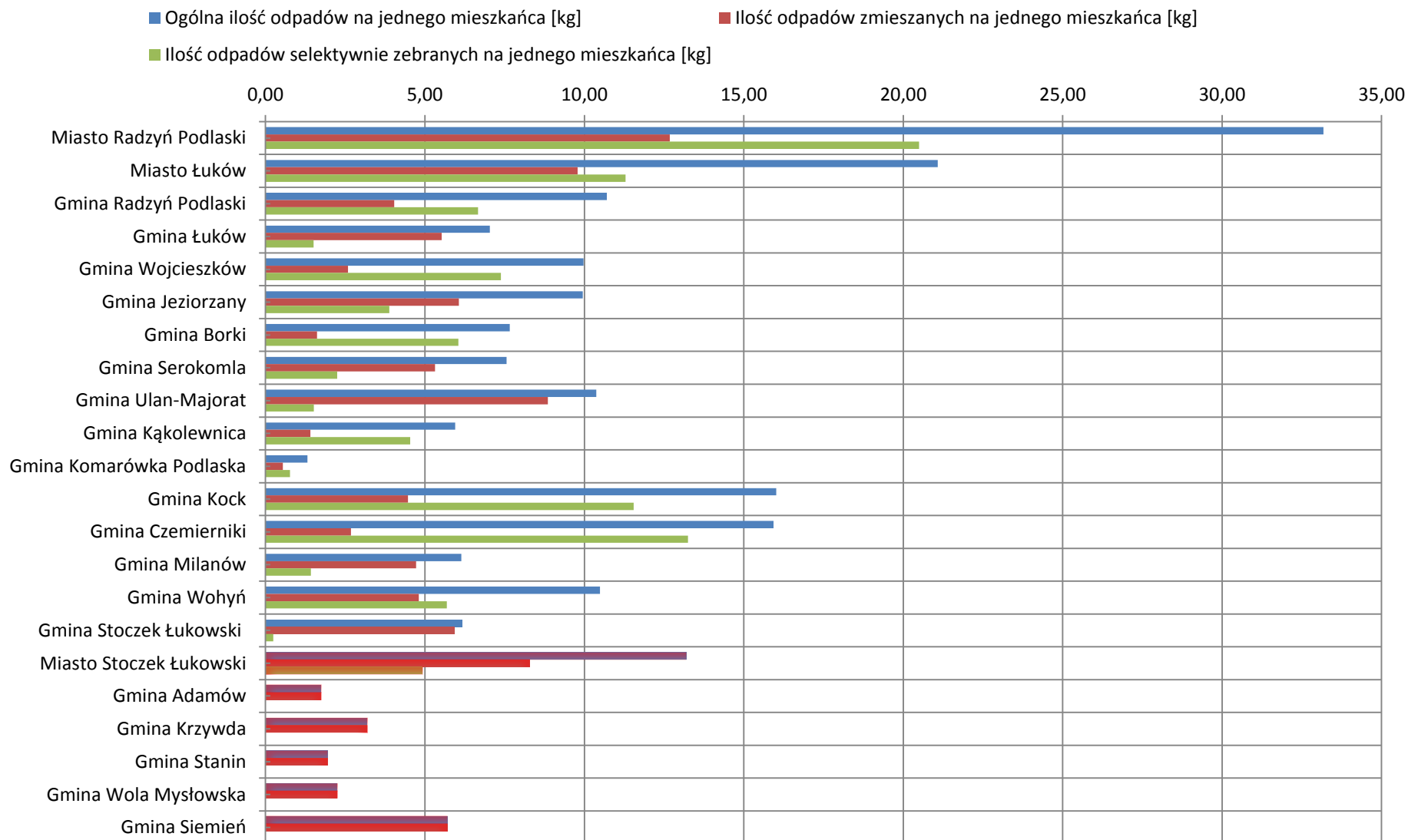
2291,34 % całości

Zmieszane komunalne	1105,58	48,25
Opakowaniowe (suche)	152,00	6,63
Opakowania ze szkła	106,68	4,66
Biodegradowalne	436,64	19,06
Popioły	210,06	9,17
Pozostałe selektywne	280,38	12,24

### Procentowy udział poszczególnych frakcji odpadów



## Ilość odpadu na jednego mieszkańca [kg]/miesiąc



Gmina	% zmieszane komunalne	% selektywnie zebrane, w tym:	% opakowaniowe (suche)	% opakowania ze szkła	% biodegradowalne	% popioły	% pozostałe selektywne
Miasto Radzyń Podlaski	38,22	61,78	6,20	2,04	27,27	5,89	20,39
Miasto Łuków	46,45	53,55	9,78	6,93	28,97	0,00	7,87
Gmina Radzyń Podlaski	37,73	62,27	7,30	8,02	15,19	17,11	14,65
Gmina Łuków	78,60	21,40	8,94	12,47	0,00	0,00	0,00
Gmina Wojcieszków	25,96	74,04	5,73	0,00	11,48	30,65	26,19
Gmina Jeziorzany	60,93	39,07	7,75	5,07	0,00	0,00	26,25
Gmina Borki	21,10	78,90	8,72	0,00	36,83	0,00	33,35
Gmina Serokomla	70,30	29,70	3,15	3,78	3,09	0,00	19,67
Gmina Ulan-Majorat	85,37	14,63	0,00	0,00	1,14	0,00	13,49
Gmina Kąkolewnica	23,71	76,29	10,85	10,77	0,79	13,89	40,00
Gmina Komarówka Podlaska	41,69	58,31	0,00	0,00	0,00	0,00	58,31
Gmina Kock	27,91	72,09	5,04	5,19	24,67	30,96	6,24
Gmina Czemierniki	16,83	83,17	7,35	12,97	33,50	14,39	14,97
Gmina Milanów	76,88	23,12	23,12	0,00	0,00	0,00	0,00
Gmina Wołyń	45,80	54,20	7,30	7,75	1,87	26,28	10,99
Gmina Stoczek Łukowski	96,04	3,96	0,00	0,00	0,00	0,00	3,96
Miasto Stoczek Łukowski	62,76	37,24			37,24		
Gmina Adamów	100,00	0,00			0,00		
Gmina Krzywda	100,00	0,00			0,00		
Gmina Stanin	100,00	0,00			0,00		
Gmina Wola Mysłowska	100,00	0,00			0,00		
Gmina Siemień	100,00	0,00			0,00		