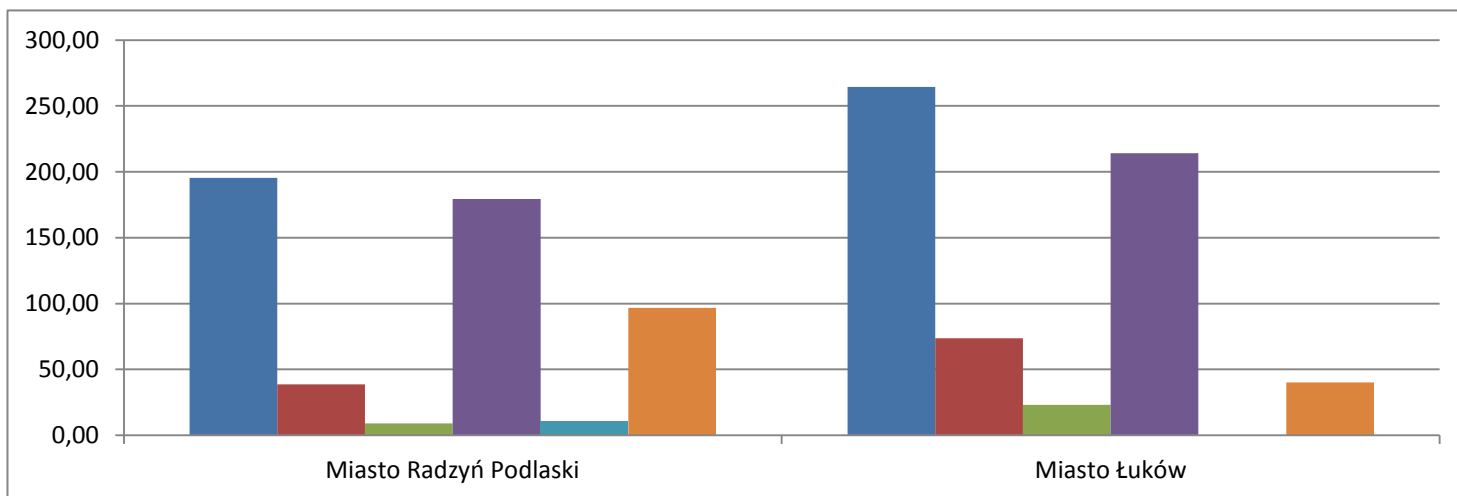
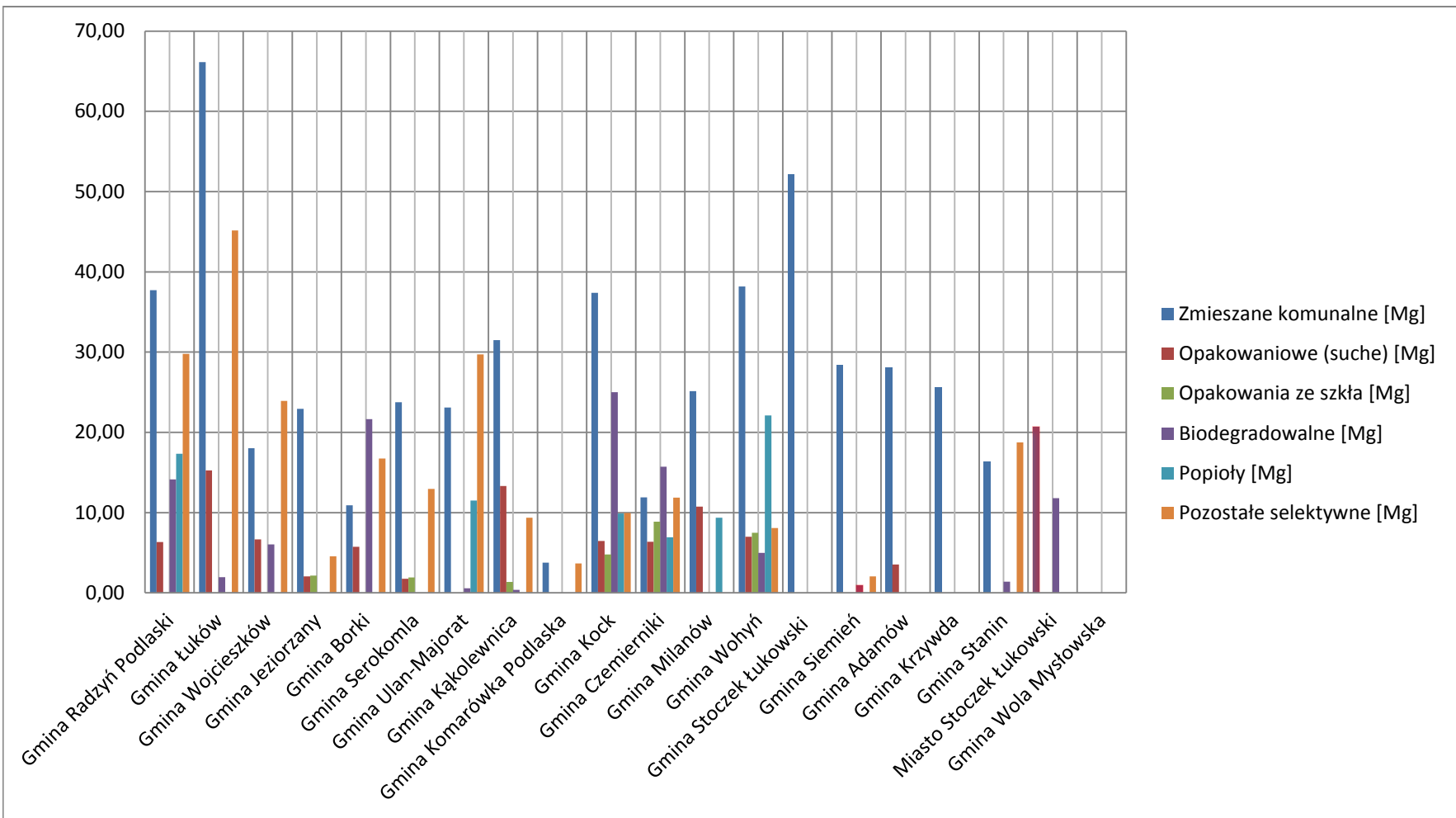


Gmina	Zmieszane komunalne [Mg]	Selektywnie zebrane [Mg], w tym:	Opakowaniowe (suche) [Mg]	Opakowania ze szkła [Mg]	Biodegradowalne [Mg]	Popioły [Mg]	Pozostałe selektywne [Mg]	Razem dla Gminy [Mg]
Miasto Radzyń Podlaski	195,36	335,08	38,66	9,14	179,48	11,02	96,78	530,44
Miasto Łuków	264,52	351,42	73,76	23,24	214,20	0,00	40,22	615,94
Gmina Radzyń Podlaski	37,71	67,61	6,32	0,06	14,14	17,32	29,77	105,32
Gmina Łuków	66,14	62,38	15,26	0,00	1,96	0,00	45,16	128,52
Gmina Wojcieszków	18,04	36,64	6,68	0,00	6,04	0,00	23,92	54,68
Gmina Jeziorzany	22,92	8,72	2,04	2,14	0,00	0,00	4,54	31,64
Gmina Borki	10,90	44,12	5,74	0,00	21,64	0,00	16,74	55,02
Gmina Serokomla	23,76	16,64	1,76	1,92	0,00	0,00	12,96	40,40
Gmina Ulan-Majorat	23,10	41,80	0,00	0,00	0,58	11,50	29,72	64,90
Gmina Kąkolewnica	31,50	24,40	13,30	1,36	0,38	0,00	9,36	55,90
Gmina Komarówka Podlaska	3,76	3,68	0,00	0,00	0,00	0,00	3,68	7,44
Gmina Kock	37,38	56,14	6,46	4,80	25,02	9,90	9,96	93,52
Gmina Czemierniki	11,90	49,78	6,38	8,88	15,72	6,92	11,88	61,68
Gmina Milanów	25,12	20,12	10,76	0,00	0,00	9,36	0,00	45,24
Gmina Wołyń	38,16	49,66	6,98	7,48	5,00	22,12	8,08	87,82
Gmina Stoczek Łukowski	52,18	0,00	0,00	0,00	0,00	0,00	0,00	52,18
Gmina Siemień	28,40	2,98	0,00	0,00	0,94	0,00	2,04	31,38
Gmina Adamów	28,06	3,54	3,54	0,00	0,00	0,00	0,00	31,60
Gmina Krzywda	25,64	0,00	0,00	0,00	0,00	0,00	0,00	25,64
Gmina Stanin	16,30	20,16	0,00	0,00	1,40	0,00	18,76	36,46
Miasto Stoczek Łukowski	20,68	11,80			11,80			32,48
Gmina Wola Mysłowska	0,00	0,00			0,00			0,00
Łącznie [Mg]	981,53	1206,67	197,64	59,02	498,30	88,14	363,57	2188,20

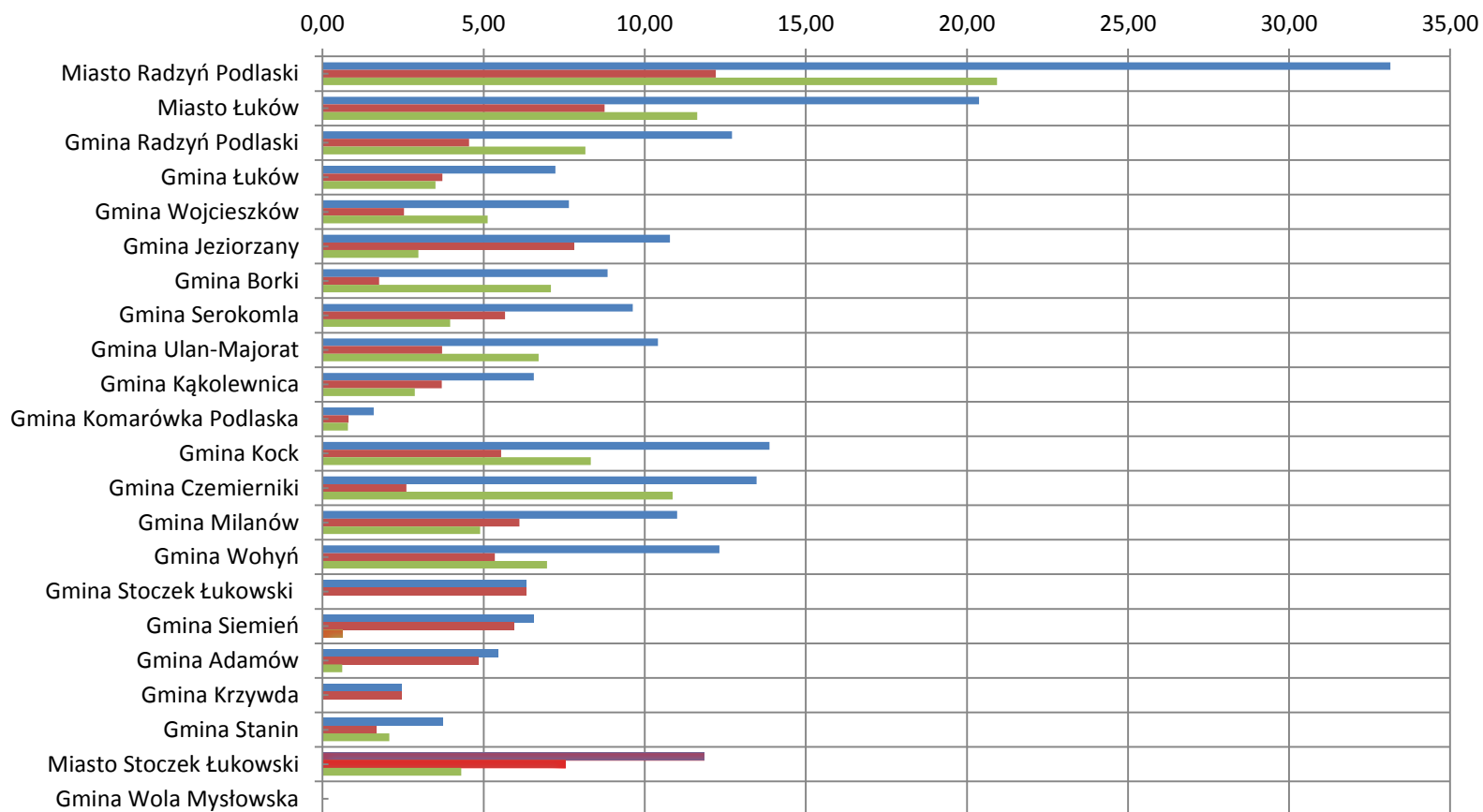




Gmina	Ogólna ilość dla Gminy [Mg]	Ilość odpadów zmieszanych dla Gminy [Mg]	Ilość odpadów selektywnie zebranych dla Gminy [Mg]	Liczba mieszkańców	Ogólna ilość odpadów na jednego mieszkańca [kg]	Ilość odpadów zmieszanych na jednego mieszkańca [kg]	Ilość odpadów selektywnie zebranych na jednego mieszkańca [kg]
Miasto Radzyń Podlaski	530,44	195,36	335,08	16006	33,14	12,21	20,93
Miasto Łuków	615,94	264,52	351,42	30228	20,38	8,75	11,63
Gmina Radzyń Podlaski	105,32	37,71	67,61	8289	12,71	4,55	8,16
Gmina Łuków	128,52	66,14	62,38	17794	7,22	3,72	3,51
Gmina Wojcieszków	54,68	18,04	36,64	7148	7,65	2,52	5,13
Gmina Jeziorzany	31,64	22,92	8,72	2934	10,78	7,81	2,97
Gmina Borki	55,02	10,90	44,12	6222	8,84	1,75	7,09
Gmina Serokomla	40,40	23,76	16,64	4198	9,62	5,66	3,96
Gmina Ulan-Majorat	64,90	23,10	41,80	6235	10,41	3,70	6,70
Gmina Kąkolewnica	55,90	31,50	24,40	8522	6,56	3,70	2,86
Gmina Komarówka Podlaska	7,44	3,76	3,68	4682	1,59	0,80	0,79
Gmina Kock	93,52	37,38	56,14	6742	13,87	5,54	8,33
Gmina Czemierniki	61,68	11,90	49,78	4580	13,47	2,60	10,87
Gmina Milanów	45,24	25,12	20,12	4111	11,00	6,11	4,89
Gmina Wołyń	87,82	38,16	49,66	7131	12,32	5,35	6,96
Gmina Stoczek Łukowski	52,18	52,18	0,00	8254	6,32	6,32	0,00
Gmina Siemień	31,38	28,40	2,98	4784	6,56	5,94	0,62
Gmina Adamów	31,60	28,06	3,54	5790	5,46	4,85	0,61
Gmina Krzywda	25,64	25,64	0,00	10430	2,46	2,46	0,00
Gmina Stanin	36,46	16,30	20,16	9729	3,75	1,68	2,07
Miasto Stoczek Łukowski	32,48	20,68	11,80	2744	11,84	7,54	4,30
Gmina Wola Mysłowska	0,00	0,00	0,00	5225	0,00	0,00	0,00

Ilość odpadu na jednego mieszkańca [kg]/miesiąc

- Ogólna ilość odpadów na jednego mieszkańca [kg]
- Ilość odpadów zmieszanych na jednego mieszkańca [kg]
- Ilość odpadów selektywnie zebranych na jednego mieszkańca [kg]



Procentowy udział poszczególnych frakcji odpadów

