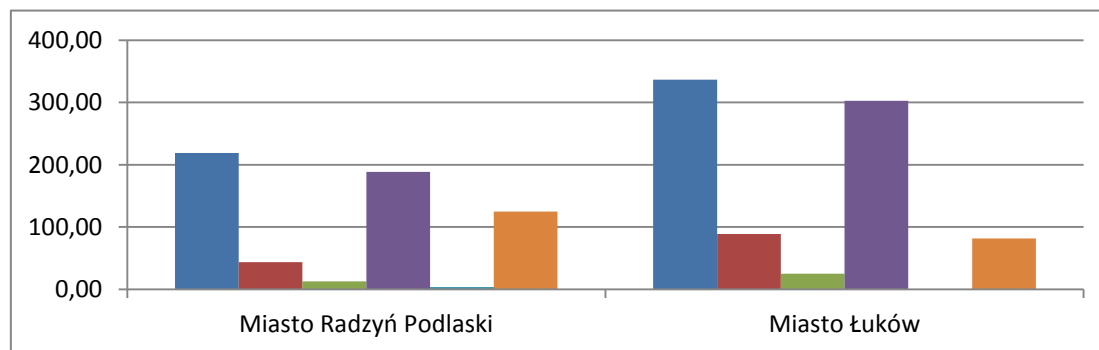


Gmina	Zmieszane komunalne [Mg]	Selektywnie zebrane [Mg], w tym:	Opakowaniowe (suche) [Mg]	Opakowania ze szkła [Mg]	Biodegradowalne [Mg]	Popioły [Mg]	Pozostałe selektywne [Mg]	Razem dla Gminy [Mg]
Miasto Radzyń Podlaski	218,94	373,90	43,80	12,76	188,46	3,84	125,04	592,84
Miasto Łuków	336,50	498,50	88,92	25,02	302,78	0,00	81,78	835,00
Gmina Radzyń Podlaski	40,22	55,54	8,80	11,74	12,44	0,00	22,56	95,76
Gmina Łuków	68,46	73,34	21,44	0,00	0,70	0,00	51,20	141,80
Gmina Wojcieszków	16,66	39,86	9,12	0,00	5,60	0,00	25,14	56,52
Gmina Jeziorzany	21,56	5,60	2,62	2,44	0,00	0,00	0,54	27,16
Gmina Borki	11,66	46,58	8,02	0,00	23,48	0,00	15,08	58,24
Gmina Serokomla	27,76	6,34	1,98	1,62	0,00	0,00	2,74	34,10
Gmina Ulan-Majorat	48,54	30,96	7,02	8,10	0,00	0,00	15,84	79,50
Gmina Kąkolewnica	24,48	62,36	3,50	14,87	10,53	0,00	33,46	86,84
Gmina Komarówka Podl.	31,36	34,94	8,88	8,50	0,00	0,00	17,56	66,30
Gmina Kock	33,52	58,10	10,62	6,54	28,60	0,00	12,34	91,62
Gmina Czemierniki	14,96	38,64	8,58	0,00	14,64	0,00	15,42	53,60
Gmina Milanów	29,94	15,32	9,24	0,00	0,00	0,00	6,08	45,26
Gmina Wołyń	52,10	29,54	6,32	12,86	4,00	0,00	6,36	81,64
Gmina Stoczek Łukowski	47,84	0,00	0,00	0,00	0,00	0,00	0,00	47,84
Gmina Siemień	36,52	18,80	11,38	7,42	0,00	0,00	0,00	55,32
Gmina Adamów	34,10	5,70	5,70	0,00	0,00	0,00	0,00	39,80
Gmina Krzywda	29,88	0,00	0,00	0,00	0,00	0,00	0,00	29,88
Gmina Stanin	37,76	11,62	0,00	0,00	0,30	0,00	11,32	49,38
Miasto Stoczek Łukowski	20,44	17,82			7,84		9,98	38,26
Gmina Wola Mysłowska	12,78	9,68			0,00		9,68	22,46
<b>Łącznie [Mg]</b>	<b>1195,98</b>	<b>1433,14</b>	<b>255,94</b>	<b>111,87</b>	<b>599,37</b>	<b>3,84</b>	<b>462,12</b>	<b>2629,12</b>

## Procentowy udział poszczególnych frakcji odpadów



Gmina	Ogólna ilość dla Gminy [Mg]	Ilość odpadów zmieszanych dla Gminy [Mg]	Ilość odpadów selektywnie zebranych dla Gminy [Mg]	Liczba mieszkańców	Ogólna ilość odpadów na jednego mieszkańca [kg]	Ilość odpadów zmieszanych na jednego mieszkańca [kg]	Ilość odpadów selektywnie zebranych na jednego mieszkańca [kg]
Miasto Radzyń Podlaski	592,84	218,94	373,90	16006	37,04	13,68	23,36
Miasto Łuków	835,00	336,50	498,50	30228	27,62	11,13	16,49
Gmina Radzyń Podlaski	95,76	40,22	55,54	8289	11,55	4,85	6,70
Gmina Łuków	141,80	68,46	73,34	17794	7,97	3,85	4,12
Gmina Wojcieszków	56,52	16,66	39,86	7148	7,91	2,33	5,58
Gmina Jeziorzany	27,16	21,56	5,60	2934	9,26	7,35	1,91
Gmina Borki	58,24	11,66	46,58	6222	9,36	1,87	7,49
Gmina Serokomla	34,10	27,76	6,34	4198	8,12	6,61	1,51
Gmina Ulan-Majorat	79,50	48,54	30,96	6235	12,75	7,79	4,97
Gmina Kąkolewnica	86,84	24,48	62,36	8522	10,19	2,87	7,32
Gmina Komarówka Podl.	66,30	31,36	34,94	4682	14,16	6,70	7,46
Gmina Kock	91,62	33,52	58,10	6742	13,59	4,97	8,62
Gmina Czemierniki	53,60	14,96	38,64	4580	11,70	3,27	8,44
Gmina Milanów	45,26	29,94	15,32	4111	11,01	7,28	3,73
Gmina Wołyń	81,64	52,10	29,54	7131	11,45	7,31	4,14
Gmina Stoczek Łukowski	47,84	47,84	0,00	8254	5,80	5,80	0,00
Gmina Siemień	55,32	36,52	18,80	4784	11,56	7,63	3,93
Gmina Adamów	39,80	34,10	5,70	5790	6,87	5,89	0,98
Gmina Krzywda	29,88	29,88	0,00	10430	2,86	2,86	0,00
Gmina Stanin	49,38	37,76	11,62	9729	5,08	3,88	1,19
Miasto Stoczek Łukowski	38,26	20,44	17,82	2744	13,94	7,45	6,49
Gmina Wola Mysłowska	22,46	12,78	9,68	5225	4,30	2,45	1,85

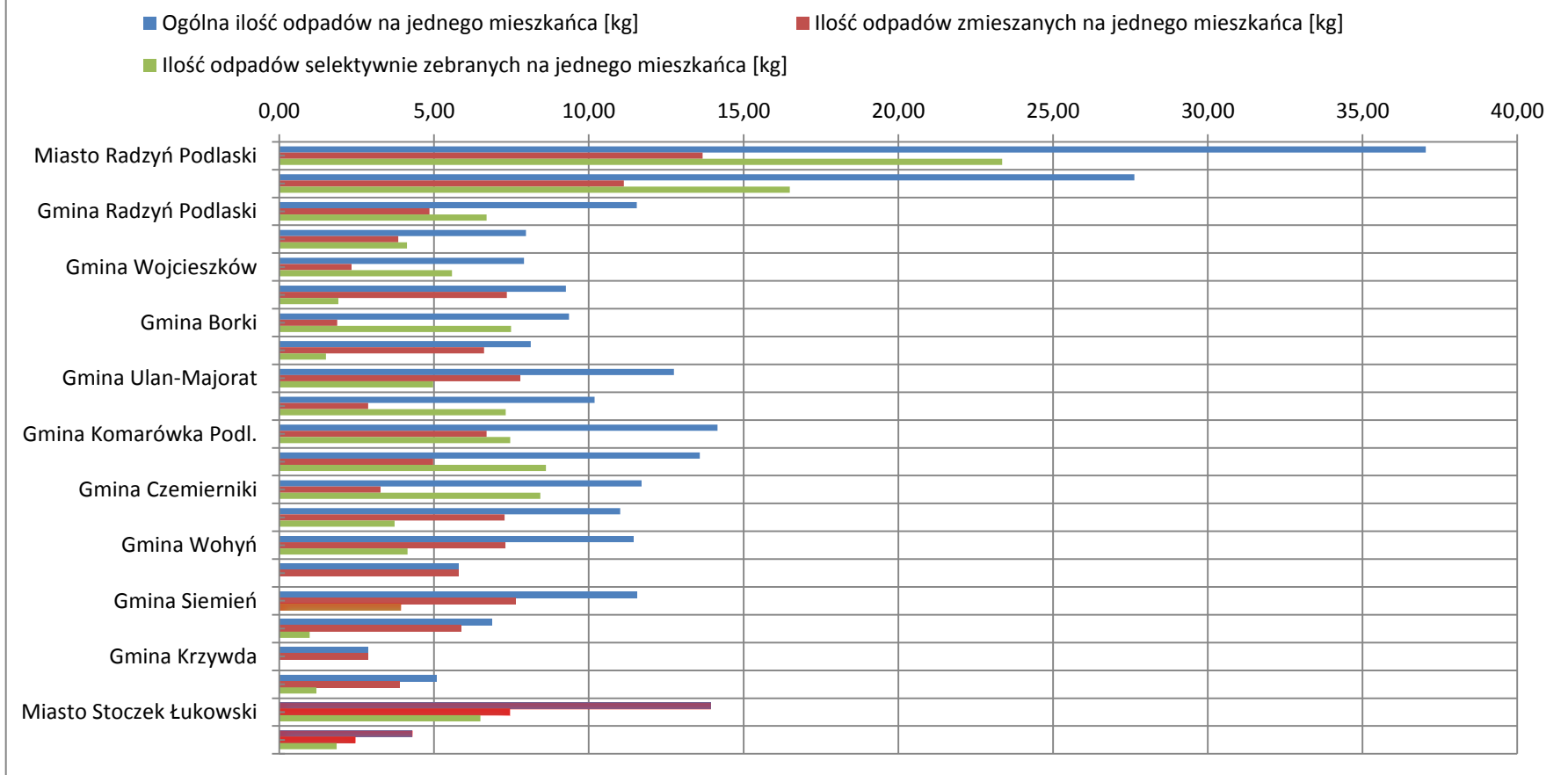


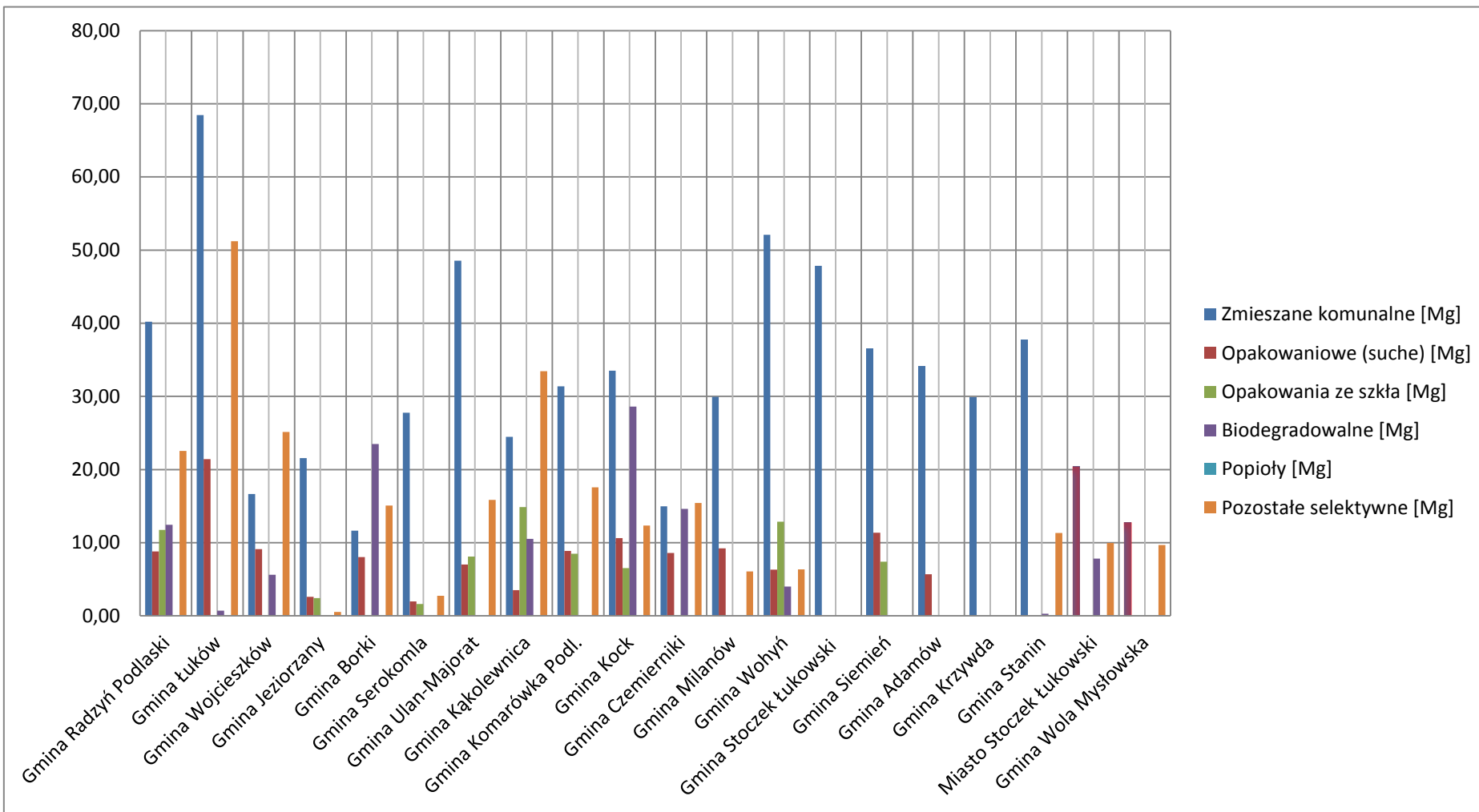
Łączna ilość odpadów na sierpień 2016 [Mg]

3108,44 % całości

Zmieszane komunalne	1669,02	53,69
Opakowaniowe (suche)	262,22	8,44
Opakowania ze szkła	111,87	3,60
Biodegradowalne	599,37	19,28
Popioły	3,84	0,12
Pozostałe selektywne	462,12	14,87

## Ilość odpadu na jednego mieszkańca [kg]/miesiąc





Gmina	% zmieszane komunalne	% selektywnie zebrane, w tym:	% opakowaniowe (suche)	% opakowania ze szkła	% biodegradowalne	% popioły	% pozostałe selektywne
Miasto Radzyń Podlaski	36,93	63,07	7,39	2,15	31,79	0,65	21,09
Miasto Łuków	40,30	59,70	10,65	3,00	36,26	0,00	9,79
Gmina Radzyń Podlaski	42,00	58,00	9,19	12,26	12,99	0,00	23,56
Gmina Łuków	48,28	51,72	15,12	0,00	0,49	0,00	36,11
Gmina Wojcieszków	29,48	70,52	16,14	0,00	9,91	0,00	44,48
Gmina Jeziorzany	79,38	20,62	9,65	8,98	0,00	0,00	1,99
Gmina Borki	20,02	79,98	13,77	0,00	40,32	0,00	25,89
Gmina Serokomla	81,41	18,59	5,81	4,75	0,00	0,00	8,04
Gmina Ulan-Majorat	61,06	38,94	8,83	10,19	0,00	0,00	19,92
Gmina Kąkolewnica	28,19	71,81	4,03	17,12	12,13	0,00	38,53
Gmina Komarówka Podlaska	47,30	52,70	13,39	12,82	0,00	0,00	26,49
Gmina Kock	36,59	63,41	11,59	7,14	31,22	0,00	13,47
Gmina Czemierniki	27,91	72,09	16,01	0,00	27,31	0,00	28,77
Gmina Milanów	66,15	33,85	20,42	0,00	0,00	0,00	13,43
Gmina Wołyń	63,82	36,18	7,74	15,75	4,90	0,00	7,79
Gmina Stoczek Łukowski	100,00	0,00	0,00	0,00	0,00	0,00	0,00
Gmina Siemień	66,02	33,98	20,57	13,41	0,00	0,00	0,00
Gmina Adamów	85,68	14,32	14,32	0,00	0,00	0,00	0,00
Gmina Krzywda	100,00	0,00	0,00	0,00	0,00	0,00	0,00
Gmina Stanin	76,47	23,53	0,00	0,00	0,61	0,00	22,92
Miasto Stoczek Łukowski	53,42	46,58	0,00	0,00	20,49	0,00	26,08
Gmina Wola Mysłowska	56,90	43,10	0,00	0,00	0,00	0,00	43,10